

太子町地区別防災カルテ

地区No.	1
地区名	太子東防災地区

向少路	中大道	内之町	西之口	伽山	太陽ヶ丘	太井川	四季の街	備考
10.9 ha 0.8%	16.9 ha 1.2%	21.7 ha 1.5%	55.1 ha 3.9%	25.8 ha 1.8%	3.1 ha 0.2%	2.2 ha 0.2%	0.9 ha 0.1%	

●面積

区域面積・町域に占める割合	136.6 ha	9.6%
---------------	----------	------

●人口の状況

区域内世帯数	515 世帯
町会等加入世帯数	349 世帯 68%
65歳未満	969 人 72%
65歳以上	368 人 28%
合計	1,337 人

69 世帯	49 世帯	97 世帯	54 世帯	68 世帯	66 世帯	68 世帯	44 世帯	
46 世帯 67%	41 世帯 84%	32 世帯 33%	41 世帯 76%	44 世帯 65%	58 世帯 88%	45 世帯 66%	42 世帯 95%	
137 人 70%	82 人 63%	181 人 81%	72 人 57%	126 人 69%	125 人 74%	104 人 63%	142 人 98%	
59 人 30%	49 人 37%	43 人 19%	54 人 43%	57 人 31%	43 人 26%	60 人 37%	3 人 2%	
196 人	131 人	224 人	126 人	183 人	168 人	164 人	145 人	

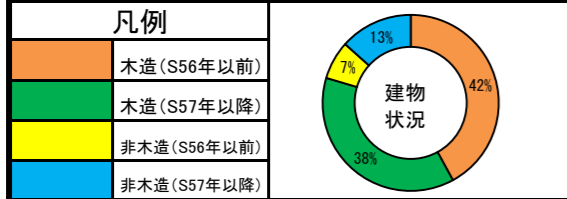
●避難行動要支援者の状況

対象者	109 人
名簿登録者	15 人
民生委員	4 人

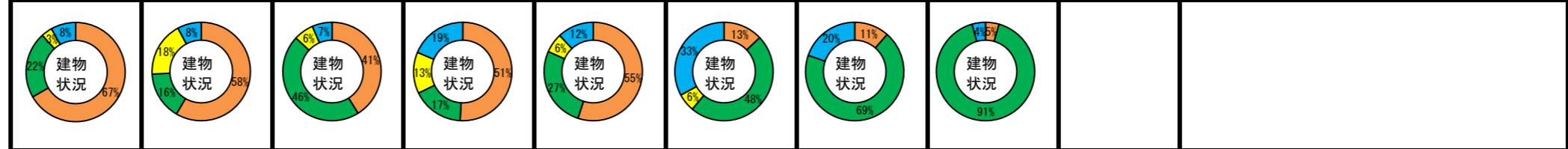
20 人	16 人	17 人	12 人	18 人	10 人	16 人	0 人	
3 人 15%	5 人 31%	3 人 18%	2 人 17%	0 人 0%	1 人 10%	1 人 6%	0 人 0%	
植木 道代	植木 道代	北山 信行	北山 信行	奥田 隆	田代 祝子	奥田 隆	田代 祝子	

●年代別構造別建物集計

木造(S56年以前)	280 棟	42%
木造(S57年以降)	250 棟	38%
非木造(S56年以前)	47 棟	7%
非木造(S57年以降)	89 棟	13%
合計	666 棟	100%



74 棟 67%	52 棟 58%	44 棟 41%	30 棟 51%	60 棟 55%	11 棟 13%	7 棟 11%	2 棟 5%	
24 棟 22%	14 棟 16%	49 棟 46%	10 棟 17%	29 棟 27%	41 棟 48%	42 棟 69%	41 棟 91%	
4 棟 3%	16 棟 18%	7 棟 6%	8 棟 13%	7 棟 6%	5 棟 6%	0 棟 0%	0 棟 0%	
9 棟 8%	7 棟 8%	7 棟 7%	11 棟 19%	13 棟 12%	28 棟 33%	12 棟 20%	2 棟 4%	
111 棟	89 棟	107 棟	59 棟	109 棟	85 棟	61 棟	45 棟	



●災害危険箇所等

洪水リスク表示図(危険度Ⅰ)	4.2 ha	5 世帯	1%
洪水リスク表示図(危険度Ⅱ)	0.3 ha	0 世帯	0%
洪水リスク表示図(危険度Ⅲ)	0.0 ha	0 世帯	0%
土砂災害警戒等区域(急傾斜)	14 箇所	78 世帯	15%
土砂災害警戒等区域(土石流)	0 箇所	0 世帯	0%
地すべり危険箇所	2 箇所	1 世帯	0%

0.0 ha 0 世帯 0%	0.0 ha 0 世帯 0%	0.0 ha 0 世帯 0%	0.3 ha 0 世帯 0%	3.9 ha 5 世帯 7%	0.0 ha 0 世帯 0%	0.0 ha 0 世帯 0%	0.0 ha 0 世帯 0%	
0.0 ha 0 世帯 0%	0.0 ha 0 世帯 0%	0.0 ha 0 世帯 0%	0.3 ha 0 世帯 0%	0.0 ha 0 世帯 0%	0.0 ha 0 世帯 0%	0.0 ha 0 世帯 0%	0.0 ha 0 世帯 0%	
0.0 ha 0 世帯 0%	0.0 ha 0 世帯 0%	0.0 ha 0 世帯 0%	0.0 ha 0 世帯 0%	0.0 ha 0 世帯 0%	0.0 ha 0 世帯 0%	0.0 ha 0 世帯 0%	0.0 ha 0 世帯 0%	
2 箇所 5 世帯 7%	1 箇所 25 世帯 51%	3 箇所 22 世帯 23%	7 箇所 4 世帯 7%	4 箇所 6 世帯 9%	1 箇所 16 世帯 24%	0 箇所 0 世帯 0%	0 箇所 0 世帯 0%	
0 箇所 0 世帯 0%	0 箇所 0 世帯 0%	0 箇所 0 世帯 0%	0 箇所 0 世帯 0%	0 箇所 0 世帯 0%	0 箇所 0 世帯 0%	0 箇所 0 世帯 0%	0 箇所 0 世帯 0%	
1 箇所 1 世帯 1%	0 箇所 0 世帯 0%	0 箇所 0 世帯 0%	1 箇所 0 世帯 0%	0 箇所 0 世帯 0%	0 箇所 0 世帯 0%	0 箇所 0 世帯 0%	0 箇所 0 世帯 0%	

●避難所・避難場所

いつとき避難場所	
大雨時	避難所 - 緊急避難場所 万葉ホール・伽山集会所
地震時	避難所 磯長小学校 緊急避難場所 太子和みの広場・上宮グランド

-	-	-	-	-	-	-	-	
万葉ホール	万葉ホール	万葉ホール	万葉ホール	伽山集会所	伽山集会所	伽山集会所	伽山集会所	
磯長小学校	磯長小学校	磯長小学校	磯長小学校	磯長小学校	磯長小学校	磯長小学校	磯長小学校	
太子和みの広場	太子和みの広場	太子和みの広場	太子和みの広場	上宮グランド	上宮グランド	上宮グランド	上宮グランド	

●自主防災会及び消防団の状況

自主防	防災訓練実施	1組織=実績あり
	資機材整備	2組織=実績あり
	要援護者支援体制	全体:3組織 班:4組織
	防災委員の設置	5組織=設置あり
消防	担当分団	太子分団
	地区内団員数	2人

毎年実施								
実績あり								消防資機材除く
組織全体								
会長兼務		防犯委員兼務						
太子分団	太子分団	太子分団	太子分団	太子分団	太子分団	太子分団	太子分団	
2人	人	人	人	人	人	人	人	

太子町地区別防災カルテ

地区No.	2
地区名	太子西防災地区

	昭和町	新昭和町	桜川				備考
--	-----	------	----	--	--	--	----

●面積							
区域面積・町域に占める割合	65.0 ha 4.6%	58.9 ha 4.2%	4.2 ha 0.3%	1.9 ha 0.1%			

●人口の状況							
区域内世帯数	228 世帯	146 世帯	46 世帯	36 世帯			
町会等加入世帯数	139 世帯 61%	70 世帯 48%	39 世帯 85%	30 世帯 83%			
65歳未満	492 人 79%	293 人 78%	86 人 68%	113 人 95%			
65歳以上	130 人 21%	84 人 22%	40 人 32%	6 人 5%			
合計	622 人	377 人	126 人	119 人			

●避難行動要支援者の状況							
対象者	28 人	21 人	5 人	2 人			
名簿登録者	2 人	1 人 5%	1 人 20%	0 人 0%			
民生委員	2 人	奥田 良典	田代 祝子	奥田 良典			

●年代別構造別建物集計							
木造(S56年以前)	65 棟 28%	42 棟 29%	23 棟 42%	0 棟 0%			
木造(S57年以降)	95 棟 40%	45 棟 32%	16 棟 30%	34 棟 87%			
非木造(S56年以前)	17 棟 7%	16 棟 11%	1 棟 2%	0 棟 0%			
非木造(S57年以降)	59 棟 25%	40 棟 28%	14 棟 26%	5 棟 13%			
合計	236 棟 100%	143 棟	54 棟	39 棟			
凡例							

●災害危険箇所等							
洪水リスク表示図(危険度Ⅰ)	24.2 ha 129 世帯 57%	20.6 ha 80 世帯 55%	2.5 ha 14 世帯 30%	1.1 ha 35 世帯 97%			
洪水リスク表示図(危険度Ⅱ)	27.4 ha 6 世帯 3%	27.4 ha 6 世帯 4%	0.0 ha 0 世帯 0%	0.0 ha 0 世帯 0%			
洪水リスク表示図(危険度Ⅲ)	2.1 ha 1 世帯 0%	2.1 ha 1 世帯 1%	0.0 ha 0 世帯 0%	0.0 ha 0 世帯 0%			
土砂災害警戒等区域(急傾斜)	3 箇所 7 世帯 3%	1 箇所 1 世帯 1%	1 箇所 5 世帯 11%	1 箇所 1 世帯 3%			
土砂災害警戒等区域(土石流)	0 箇所 0 世帯 0%	0 箇所 0 世帯 0%	0 箇所 0 世帯 0%	0 箇所 0 世帯 0%			
地すべり危険箇所	0 箇所 0 世帯 0%	0 箇所 0 世帯 0%	0 箇所 0 世帯 0%	0 箇所 0 世帯 0%			

●避難所・避難場所							
いつとき避難場所							
大雨時	避難所	-	-	-			
	緊急避難場所	伽山集会所	伽山集会所	伽山集会所			
地震時	避難所	磯長小学校	磯長小学校	磯長小学校			
	緊急避難場所	上宮グランド	上宮グランド	上宮グランド			

●自主防災会及び消防団の状況							
自主防	防災訓練実施						
	資機材整備						
	要援護者支援体制						
	防災委員の設置						
消防	担当分団						
	地区内団員数						

太子町地区別防災カルテ

地区No.	3
地区名	葉室防災地区

葉室							備考
----	--	--	--	--	--	--	----

●面積

区域面積・町域に占める割合	160.2 ha 11.3%	160.2 ha 11.3%					
---------------	----------------	----------------	--	--	--	--	--

●人口の状況

区域内世帯数	135 世帯	135 世帯					
町会等加入世帯数	82 世帯 61%	82 世帯 61%					
65歳未満	271 人 74%	271 人 74%					
65歳以上	97 人 26%	97 人 26%					
合計	368 人	368 人					

●避難行動要支援者の状況

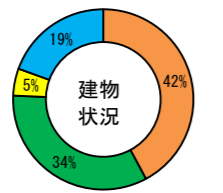
対象者	21 人	21 人					
名簿登録者	1 人	1 人 5%					
民生委員	1 人	池田 美智子					

●年代別構造別建物集計

木造(S56年以前)	78 棟 42%	78 棟 42%					
木造(S57年以降)	62 棟 34%	62 棟 34%					
非木造(S56年以前)	9 棟 5%	9 棟 5%					
非木造(S57年以降)	36 棟 19%	36 棟 19%					
合計	185 棟 100%	185 棟					

凡例

木造(S56年以前)	42%
木造(S57年以降)	34%
非木造(S56年以前)	5%
非木造(S57年以降)	19%



●災害危険箇所等

洪水リスク表示図(危険度Ⅰ)	3.7 ha 48 世帯 36%	3.7 ha 48 世帯 36%					
洪水リスク表示図(危険度Ⅱ)	0.8 ha 4 世帯 3%	0.8 ha 4 世帯 3%					
洪水リスク表示図(危険度Ⅲ)	0.0 ha 0 世帯 0%	0.0 ha 0 世帯 0%					
土砂災害警戒等区域(急傾斜)	16 箇所 10 世帯 7%	16 箇所 10 世帯 7%					
土砂災害警戒等区域(土石流)	0 箇所 0 世帯 0%	0 箇所 0 世帯 0%					
地すべり危険箇所	1 箇所 0 世帯 0%	1 箇所 0 世帯 0%					

●避難所・避難場所

いっとき避難場所							
大雨時	避難所	-	-				
	緊急避難場所	葉室公園	葉室集会所				
地震時	避難所	磯長小学校	磯長小学校				
	緊急避難場所	葉室集会所	葉室公園				

●自主防災会及び消防団の状況

自主防	防災訓練実施						
	資機材整備						
	要援護者支援体制						
	防災委員の設置						
消防	担当分団						
	地区内団員数						

太子町地区別防災カルテ

地区No.	5
地区名	春日北防災地区

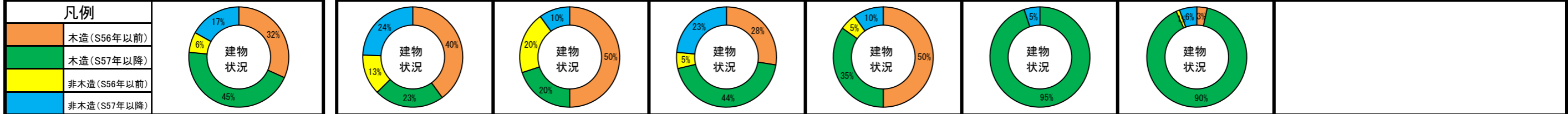
	寿町	赤坂町	栄町	太子ヶ丘	春日丘	第3太子ヶ丘	備考
--	----	-----	----	------	-----	--------	----

●面積							
区域面積・町域に占める割合	232.8 ha 16.4%	203.5 ha 14.4%	3.9 ha 0.3%	14.9 ha 1.1%	7.4 ha 0.5%	0.8 ha 0%	2.3 ha 0.2%

●人口の状況							
区域内世帯数	1,029 世帯	125 世帯	57 世帯	543 世帯	158 世帯	50 世帯	96 世帯
町会等加入世帯数	371 世帯 36%	37 世帯 30%	25 世帯 44%	79 世帯 15%	122 世帯 77%	28 世帯 56%	80 世帯 83%
65歳未満	1,930 人 77%	223 人 72%	83 人 66%	1,060 人 83%	263 人 64%	120 人 82%	181 人 77%
65歳以上	579 人 23%	88 人 28%	42 人 34%	219 人 17%	148 人 36%	27 人 18%	55 人 23%
合計	2,509 人	311 人	125 人	1,279 人	411 人	147 人	236 人

●避難行動要支援者の状況							
対象者	187 人	28 人	14 人	80 人	43 人	10 人	12 人
名簿登録者	9 人	0 人 0%	0 人 0%	5 人 6%	3 人 7%	0 人 0%	1 人 8%
民生委員	5 人	吉田 友三	吉田 友三	松井 育子・紺谷 正和	京谷 順子	久保 幹雄	久保 幹雄

●年代別構造別建物集計							
木造(S56年以前)	261 棟 32%	46 棟 40%	25 棟 50%	95 棟 28%	92 棟 50%	0 棟 0%	3 棟 3%
木造(S57年以降)	368 棟 45%	26 棟 23%	10 棟 20%	151 棟 44%	64 棟 35%	37 棟 95%	80 棟 90%
非木造(S56年以前)	54 棟 6%	15 棟 13%	10 棟 20%	18 棟 5%	10 棟 5%	0 棟 0%	1 棟 1%
非木造(S57年以降)	139 棟 17%	28 棟 24%	5 棟 10%	81 棟 23%	18 棟 10%	2 棟 5%	5 棟 6%
合計	822 棟 100%	115 棟	50 棟	345 棟	184 棟	39 棟	89 棟



●災害危険箇所等							
洪水リスク表示図(危険度Ⅰ)	6.5 ha 140 世帯 14%	1.1 ha 5 世帯 4%	0.0 ha 0 世帯 0%	2.9 ha 74 世帯 14%	2.5 ha 61 世帯 39%	0.0 ha 0 世帯 0%	0.0 ha 0 世帯 0%
洪水リスク表示図(危険度Ⅱ)	1.6 ha 39 世帯 4%	0.3 ha 3 世帯 2%	0.0 ha 0 世帯 0%	1.0 ha 25 世帯 5%	0.4 ha 11 世帯 7%	0.0 ha 0 世帯 0%	0.0 ha 0 世帯 0%
洪水リスク表示図(危険度Ⅲ)	0.0 ha 0 世帯 0%	0.0 ha 0 世帯 0%	0.0 ha 0 世帯 0%	0.0 ha 0 世帯 0%	0.0 ha 0 世帯 0%	0.0 ha 0 世帯 0%	0.0 ha 0 世帯 0%
土砂災害警戒等区域(急傾斜)	21 箇所 1 世帯 0%	21 箇所 1 世帯 1%	0 箇所 0 世帯 0%	0 箇所 0 世帯 0%	0 箇所 0 世帯 0%	0 箇所 0 世帯 0%	0 箇所 0 世帯 0%
土砂災害警戒等区域(土石流)	0 箇所 0 世帯 0%	0 箇所 0 世帯 0%	0 箇所 0 世帯 0%	0 箇所 0 世帯 0%	0 箇所 0 世帯 0%	0 箇所 0 世帯 0%	0 箇所 0 世帯 0%
地すべり危険箇所	2 箇所 0 世帯 0%	2 箇所 0 世帯 0%	0 箇所 0 世帯 0%	0 箇所 0 世帯 0%	0 箇所 0 世帯 0%	0 箇所 0 世帯 0%	0 箇所 0 世帯 0%

●避難所・避難場所							
いっとき避難場所							
大雨時	避難所 -	-	-	-	-	-	-
緊急避難場所	春日集会所・聖和台集会所	春日集会所	聖和台集会所	聖和台集会所	聖和台集会所	聖和台集会所	聖和台集会所
地震時	避難所 磯長小学校	磯長小学校	磯長小学校	磯長小学校	磯長小学校	磯長小学校	磯長小学校
緊急避難場所	磯長小学校グラウンド・青少年グラウンド・聖和台第1公園	磯長小学校グラウンド	青少年グラウンド	聖和台第1公園	聖和台第1公園	聖和台第1公園	聖和台第1公園

●自主防災会及び消防団の状況							
自主防	防災訓練実施						
	資機材整備						
	要援護者支援体制						
	防災委員の設置						
消防	担当分団						
	地区内団員数						

太子町地区別防災カルテ

地区No.	6
地区名	磯長台防災地区

磯長台							備考
-----	--	--	--	--	--	--	----

●面積

区域面積・町域に占める割合	14.2 ha 1.0%	14.2 ha 1.0%					
---------------	--------------	--------------	--	--	--	--	--

●人口の状況

区域内世帯数	406 世帯	406 世帯					
町会等加入世帯数	301 世帯 74%	301 世帯 74%					
65歳未満	598 人 62%	598 人 62%					
65歳以上	371 人 38%	371 人 38%					
合計	969 人	969 人					

●避難行動要支援者の状況

対象者	94 人	94 人					
名簿登録者	33 人	33 人 35%					
民生委員	2 人	森定 清和・西松 靖子					

●年代別構造別建物集計

木造(S56年以前)	97 棟 25%	97 棟 25%					
木造(S57年以降)	124 棟 32%	124 棟 32%					
非木造(S56年以前)	99 棟 25%	99 棟 25%					
非木造(S57年以降)	68 棟 18%	68 棟 18%					
合計	388 棟 100%	388 棟					

凡例

建物状況

建物状況

●災害危険箇所等

洪水リスク表示図(危険度Ⅰ)	0.0 ha 0 世帯 0%	0.0 ha 0.0 世帯 0%					
洪水リスク表示図(危険度Ⅱ)	0.0 ha 0 世帯 0%	0.0 ha 0.0 世帯 0%					
洪水リスク表示図(危険度Ⅲ)	0.0 ha 0 世帯 0%	0.0 ha 0.0 世帯 0%					
土砂災害警戒等区域(急傾斜)	0 箇所 0 世帯 0%	0 箇所 0 世帯 0%					
土砂災害警戒等区域(土石流)	0 箇所 0 世帯 0%	0 箇所 0 世帯 0%					
地すべり危険箇所	0 箇所 0 世帯 0%	0 箇所 0 世帯 0%					

●避難所・避難場所

いっとき避難場所							
大雨時	避難所	—	—				
	緊急避難場所	万葉ホール	万葉ホール				
地震時	避難所	磯長小学校	磯長小学校				
	緊急避難場所	青少年グランド	青少年グランド				

●自主防災会及び消防団の状況

自主防	防災訓練実施						
	資機材整備						
	要援護者支援体制						
	防災委員の設置						
消防	担当分団						
	地区内団員数						

太子町地区別防災カルテ

地区No.	7
地区名	山田東防災地区

大道	後屋	東條				備考
----	----	----	--	--	--	----

●面積						
区域面積・町域に占める割合	516.2 ha 36.5%	263.3 ha 18.6%	9.6 ha 0.7%	243.3 ha 17.2%		

●人口の状況						
区域内世帯数	587 世帯	295 世帯	159 世帯	133 世帯		
町会等加入世帯数	285 世帯 49%	112 世帯 38%	94 世帯 59%	79 世帯 59%		
65歳未満	1,186 人 76%	631 人 78%	293 人 72%	262 人 75%		
65歳以上	379 人 24%	177 人 22%	116 人 28%	86 人 25%		
合計	1,565 人	808 人	409 人	348 人		

●避難行動要支援者の状況						
対象者	114 人	56 人	33 人	25 人		
名簿登録者	5 人	3 人 5%	2 人 6%	0 人 0%		
民生委員	2 人	伊藤 勝美	岡田 順一	岡田 順一		

●年代別構造別建物集計						
木造(S56年以前)	217 棟 32%	79 棟 24%	95 棟 52%	43 棟 28%		
木造(S57年以降)	330 棟 49%	189 棟 56%	56 棟 31%	85 棟 56%		
非木造(S56年以前)	31 棟 5%	17 棟 5%	9 棟 5%	5 棟 3%		
非木造(S57年以降)	92 棟 14%	49 棟 15%	23 棟 12%	20 棟 13%		
合計	670 棟 100%	334 棟	183 棟	153 棟		
凡例						

●災害危険箇所等						
洪水リスク表示図(危険度Ⅰ)	0.0 ha 0 世帯 0%	0.0 ha 0 世帯 0%	0.0 ha 0 世帯 0%	0.0 ha 0 世帯 0%		
洪水リスク表示図(危険度Ⅱ)	0.0 ha 0 世帯 0%	0.0 ha 0 世帯 0%	0.0 ha 0 世帯 0%	0.0 ha 0 世帯 0%		
洪水リスク表示図(危険度Ⅲ)	0.0 ha 0 世帯 0%	0.0 ha 0 世帯 0%	0.0 ha 0 世帯 0%	0.0 ha 0 世帯 0%		
土砂災害警戒等区域(急傾斜)	46 箇所 60 世帯 10%	37 箇所 59 世帯 20%	1 箇所 0 世帯 0%	20 箇所 1 世帯 1%		
土砂災害警戒等区域(土石流)	9 箇所 131 世帯 22%	6 箇所 49 世帯 17%	2 箇所 6 世帯 4%	9 箇所 76 世帯 57%		
地すべり危険箇所	3 箇所 19 世帯 3%	2 箇所 4 世帯 1%	0 箇所 0 世帯 0%	1 箇所 15 世帯 11%		

●避難所・避難場所						
いっとき避難場所						
大雨時	避難所: ー	ー	ー			
	緊急避難場所: 山田集会所	山田集会所	山田集会所			
地震時	避難所: 山田小学校	山田小学校	山田小学校			
	緊急避難場所: 山田小学校グランド	山田小学校グランド	山田小学校グランド			

●自主防災会及び消防団の状況						
自主防	防災訓練実施					
	資機材整備					
	要援護者支援体制					
	防災委員の設置					
消防	担当分団					
	地区内団員数					

太子町地区別防災カルテ

地区No.	8
地区名	山田西防災地区

	永田	西	佃	下ノ町	さくら	備考
--	----	---	---	-----	-----	----

●面積

区域面積・町域に占める割合	62.5 ha	4.4%	22.7 ha	1.6%	28.8 ha	2.0%	4.2 ha	0.3%	5.5 ha	0.4%	1.1 ha	0.1%	
---------------	---------	------	---------	------	---------	------	--------	------	--------	------	--------	------	--

●人口の状況

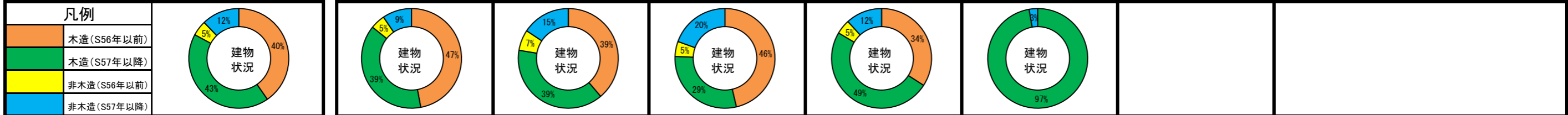
区域内世帯数	509 世帯	175 世帯	112 世帯	82 世帯	77 世帯	63 世帯
町会等加入世帯数	316 世帯 62%	113 世帯 65%	66 世帯 59%	57 世帯 70%	39 世帯 51%	41 世帯 65%
65歳未満	1,056 人 74%	347 人 71%	215 人 71%	137 人 66%	164 人 75%	193 人 96%
65歳以上	365 人 26%	141 人 29%	89 人 29%	70 人 34%	56 人 25%	9 人 4%
合計	1,421 人	488 人	304 人	207 人	220 人	202 人

●避難行動要支援者の状況

対象者	116 人	41 人	32 人	22 人	19 人	2 人
名簿登録者	6 人	2 人 5%	2 人 6%	1 人 5%	1 人 5%	0 人 0%
民生委員	3 人	辻本 正男	伊庭 純夫	田中 美佐江	田中 美佐江	田中 美佐江

●年代別構造別建物集計

木造(S56年以前)	238 棟 40%	119 棟 47%	52 棟 39%	38 棟 46%	29 棟 34%	0 棟 0%
木造(S57年以降)	251 棟 43%	98 棟 39%	52 棟 39%	24 棟 29%	42 棟 49%	35 棟 97%
非木造(S56年以前)	29 棟 5%	12 棟 5%	9 棟 7%	4 棟 5%	4 棟 5%	0 棟 0%
非木造(S57年以降)	72 棟 12%	24 棟 9%	21 棟 15%	16 棟 20%	10 棟 12%	1 棟 3%
合計	590 棟 100%	253 棟	134 棟	82 棟	85 棟	36 棟



●災害危険箇所等

洪水リスク表示図(危険度Ⅰ)	0.0 ha	0 世帯	0%	0.0 ha	0 世帯	0%	0.0 ha	0 世帯	0%	0.0 ha	0 世帯	0%	0.0 ha	0 世帯	0%
洪水リスク表示図(危険度Ⅱ)	0.0 ha	0 世帯	0%	0.0 ha	0 世帯	0%	0.0 ha	0 世帯	0%	0.0 ha	0 世帯	0%	0.0 ha	0 世帯	0%
洪水リスク表示図(危険度Ⅲ)	0.0 ha	0 世帯	0%	0.0 ha	0 世帯	0%	0.0 ha	0 世帯	0%	0.0 ha	0 世帯	0%	0.0 ha	0 世帯	0%
土砂災害警戒等区域(急傾斜)	2 箇所	1 世帯	0%	0 箇所	0 世帯	0%	2 箇所	1 世帯	1%	0 箇所	0 世帯	0%	0 箇所	0 世帯	0%
土砂災害警戒等区域(土石流)	2 箇所	2 世帯	0%	1 箇所	2 世帯	1%	1 箇所	0 世帯	0%	0 箇所	0 世帯	0%	0 箇所	0 世帯	0%
地すべり危険箇所	0 箇所	0 世帯	0%	0 箇所	0 世帯	0%	0 箇所	0 世帯	0%	0 箇所	0 世帯	0%	0 箇所	0 世帯	0%

●避難所・避難場所

いつとき避難場所						
大雨時	避難所	—	—	—	—	—
	緊急避難場所	山田集会所・万葉ホール	山田集会所	山田集会所	万葉ホール	万葉ホール
地震時	避難所	山田小学校	山田小学校	山田小学校	山田小学校	山田小学校
	緊急避難場所	山田小学校グラウンド・町立中学校グラウンド	山田小学校グラウンド	山田小学校グラウンド	山田小学校グラウンド	町立中学校グラウンド

●自主防災会及び消防団の状況

自主防	防災訓練実施					
	資機材整備					
	要援護者支援体制					
	防災委員の設置					
消防	担当分団					
	地区内団員数					

太子町地区別防災カルテ

地区No.	9
地区名	いわき台防災地区

	緑ヶ丘	いわき台	若葉	葵	中山台	備考
--	-----	------	----	---	-----	----

●面積

区域面積・町域に占める割合	9.5 ha 0.7%	0.5 ha 0.0%	6.8 ha 0.5%	0.3 ha 0.0%	1.6 ha 0.1%	0.3 ha 0.0%	
---------------	-------------	-------------	-------------	-------------	-------------	-------------	--

●人口の状況

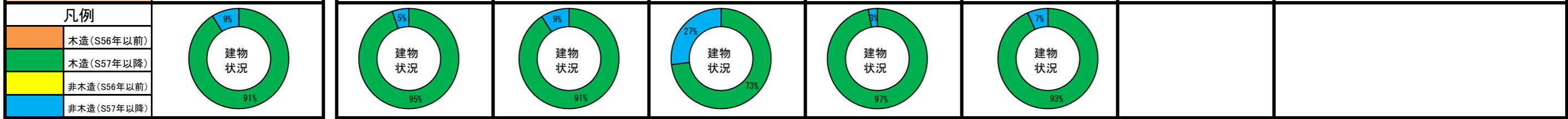
区域内世帯数	408 世帯	33 世帯	254 世帯	20 世帯	83 世帯	18 世帯	
町会等加入世帯数	281 世帯 69%	27 世帯 82%	193 世帯 76%	19 世帯 95%	24 世帯 29%	18 世帯 100%	
65歳未満	1,101 人 88%	88 人 90%	651 人 86%	56 人 89%	240 人 92%	66 人 97%	
65歳以上	149 人 12%	10 人 10%	110 人 14%	7 人 11%	20 人 8%	2 人 3%	
合計	1,250 人	98 人	761 人	63 人	260 人	68 人	

●避難行動要支援者の状況

対象者	39 人	5 人	27 人	2 人	5 人	0 人	
名簿登録者	15 人	0 人 0%	13 人 48%	0 人 0%	2 人 40%	0 人 0%	
民生委員	3 人	田中 美幸	川西 佳子	川西 佳子	川西 佳子	浅野 清子	

●年代別構造別建物集計

木造(S56年以前)	0 棟 0%	0 棟 0%	0 棟 0%	0 棟 0%	0 棟 0%	
木造(S57年以降)	352 棟 91%	35 棟 95%	217 棟 91%	19 棟 73%	67 棟 97%	14 棟 93%
非木造(S56年以前)	0 棟 0%	0 棟 0%	0 棟 0%	0 棟 0%	0 棟 0%	
非木造(S57年以降)	34 棟 9%	2 棟 5%	22 棟 9%	7 棟 27%	2 棟 3%	1 棟 7%
合計	386 棟 100%	37 棟	239 棟	26 棟	69 棟	15 棟



●災害危険箇所等

洪水リスク表示図(危険度Ⅰ)	0.0 ha 0 世帯 0%	0.0 ha 0 世帯 0%	0.0 ha 0 世帯 0%	0.0 ha 0 世帯 0%	0.0 ha 0 世帯 0%	
洪水リスク表示図(危険度Ⅱ)	0.0 ha 0 世帯 0%	0.0 ha 0 世帯 0%	0.0 ha 0 世帯 0%	0.0 ha 0 世帯 0%	0.0 ha 0 世帯 0%	
洪水リスク表示図(危険度Ⅲ)	0.0 ha 0 世帯 0%	0.0 ha 0 世帯 0%	0.0 ha 0 世帯 0%	0.0 ha 0 世帯 0%	0.0 ha 0 世帯 0%	
土砂災害警戒等区域(急傾斜)	0 箇所 0 世帯 0%	0 箇所 0 世帯 0%	0 箇所 0 世帯 0%	0 箇所 0 世帯 0%	0 箇所 0 世帯 0%	
土砂災害警戒等区域(土石流)	0 箇所 0 世帯 0%	0 箇所 0 世帯 0%	0 箇所 0 世帯 0%	0 箇所 0 世帯 0%	0 箇所 0 世帯 0%	
地すべり危険箇所	1 箇所 121 世帯 30%	1 箇所 16 世帯 48%	1 箇所 90 世帯 35%	0 箇所 0 世帯 0%	0 箇所 0 世帯 0%	1 箇所 15 世帯 83%

●避難所・避難場所

いっとき避難場所						
大雨時	避難所	—	—	—	—	—
	緊急避難場所	春日集会所・万葉ホール	春日集会所	万葉ホール	万葉ホール	万葉ホール
地震時	避難所	磯長小学校・山田小学校	磯長小学校	山田小学校	山田小学校	磯長小学校
	緊急避難場所	磯長小学校グラウンド・山田小学校グラウンド	磯長小学校グラウンド	山田小学校グラウンド	山田小学校グラウンド	磯長小学校グラウンド

●自主防災会及び消防団の状況

自主防	防災訓練実施					
	資機材整備					
	要援護者支援体制					
	防災委員の設置					
消防	担当分団					
	地区内団員数					

太子町地区別防災カルテ

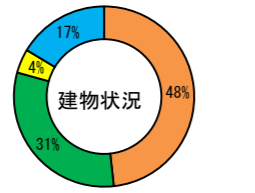
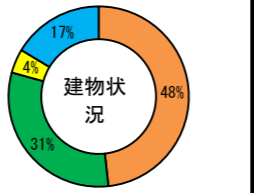
地区No.	10
地区名	畑防災地区

畑								備考
---	--	--	--	--	--	--	--	----

●面積								
区域面積・町域に占める割合	134.2 ha 9.5%	134.2 ha 9.5%						

●人口の状況								
区域内世帯数	140 世帯	140 世帯						
町会等加入世帯数	47 世帯 34%	47 世帯 34%						
65歳未満	203 人 80%	203 人 80%						
65歳以上	52 人 20%	52 人 20%						
合計	255 人	255 人						

●避難行動要支援者の状況								
対象者	26 人	26 人						
名簿登録者	1 人	1 人 4%						
民生委員	1 人	林道子						

●年代別構造別建物集計								
木造(S56年以前)	56 棟 48%	56 棟 48%						
木造(S57年以降)	36 棟 31%	36 棟 31%						
非木造(S56年以前)	5 棟 4%	5 棟 4%						
非木造(S57年以降)	19 棟 17%	19 棟 17%						
合計	116 棟 100%	116 棟						
凡例								

●災害危険箇所等								
洪水リスク表示図(危険度Ⅰ)	0.0 ha 0 世帯 0%	0.0 ha 0 世帯 0%						
洪水リスク表示図(危険度Ⅱ)	0.0 ha 0 世帯 0%	0.0 ha 0 世帯 0%						
洪水リスク表示図(危険度Ⅲ)	0.0 ha 0 世帯 0%	0.0 ha 0 世帯 0%						
土砂災害警戒等区域(急傾斜)	23 箇所 27 世帯 19%	23 箇所 27 世帯 19%						
土砂災害警戒等区域(土石流)	0 箇所 0 世帯 0%	0 箇所 0 世帯 0%						
地すべり危険箇所	1 箇所 40 世帯 29%	1 箇所 40 世帯 29%						

●避難所・避難場所								
いつとき避難場所								
大雨時	避難所	—	—					
	緊急避難場所	畑集会所	畑集会所					
地震時	避難所	山田小学校	山田小学校					
	緊急避難場所	畑薬師山公園	畑薬師山公園					

●自主防災会及び消防団の状況								
自主防	防災訓練実施							
	資機材整備							
	要援護者支援体制							
	防災委員の設置							
消防	担当分団							
	地区内団員数							

太子町地区別防災カルテ

地区No.	11
地区名	聖和台防災地区

	聖和台1	聖和台2	聖和台3	聖和台4			備考
--	------	------	------	------	--	--	----

●面積

区域面積・町域に占める割合	35.8 ha 2.5%	7.6 ha 0.5%	9.5 ha 0.7%	9.7 ha 0.7%	9.0 ha 0.6%		
---------------	--------------	-------------	-------------	-------------	-------------	--	--

●人口の状況

区域内世帯数	667 世帯	157 世帯	191 世帯	182 世帯	137 世帯		
町会等加入世帯数	544 世帯 82%	128 世帯 82%	147 世帯 77%	150 世帯 82%	119 世帯 87%		
65歳未満	1,470 人 78%	349 人 78%	401 人 78%	424 人 80%	296 人 76%		
65歳以上	418 人 22%	100 人 22%	114 人 22%	109 人 20%	95 人 24%		
合計	1,888 人	449 人	515 人	533 人	391 人		

●避難行動要支援者の状況

対象者	104 人	28 人	27 人	29 人	20 人		
名簿登録者	9 人	3 人 11%	2 人 7%	2 人 7%	2 人 10%		
民生委員	4 人	羽田 妙子	竹島 淳子	藤田 博誠	丸山 勇		

●年代別構造別建物集計

木造(S56年以前)	3 棟 1%	1 棟 1%	1 棟 1%	0 棟 0%	1 棟 1%		
木造(S57年以降)	382 棟 66%	99 棟 77%	105 棟 65%	84 棟 55%	94 棟 71%		
非木造(S56年以前)	1 棟 0%	0 棟 0%	1 棟 1%	0 棟 0%	0 棟 0%		
非木造(S57年以降)	189 棟 33%	29 棟 22%	54 棟 33%	68 棟 45%	38 棟 28%		
合計	575 棟 100%	129 棟	161 棟	152 棟	133 棟		

凡例

木造(S56年以前)	33%
木造(S57年以降)	66%
非木造(S56年以前)	
非木造(S57年以降)	

●災害危険箇所等

洪水リスク表示図(危険度Ⅰ)	0.0 ha 0 世帯 0%	0.0 ha 0 世帯 0%	0.0 ha 0 世帯 0%	0.0 ha 0 世帯 0%	0.0 ha 0 世帯 0%		
洪水リスク表示図(危険度Ⅱ)	0.0 ha 0 世帯 0%	0.0 ha 0 世帯 0%	0.0 ha 0 世帯 0%	0.0 ha 0 世帯 0%	0.0 ha 0 世帯 0%		
洪水リスク表示図(危険度Ⅲ)	0.0 ha 0 世帯 0%	0.0 ha 0 世帯 0%	0.0 ha 0 世帯 0%	0.0 ha 0 世帯 0%	0.0 ha 0 世帯 0%		
土砂災害警戒等区域(急傾斜)	0 箇所 0 世帯 0%	0 箇所 0 世帯 0%	0 箇所 0 世帯 0%	0 箇所 0 世帯 0%	0 箇所 0 世帯 0%		
土砂災害警戒等区域(土石流)	0 箇所 0 世帯 0%	0 箇所 0 世帯 0%	0 箇所 0 世帯 0%	0 箇所 0 世帯 0%	0 箇所 0 世帯 0%		
地すべり危険箇所	0 箇所 0 世帯 0%	0 箇所 0 世帯 0%	0 箇所 0 世帯 0%	0 箇所 0 世帯 0%	0 箇所 0 世帯 0%		

●避難所・避難場所

いっとき避難場所							
大雨時	避難所	—	—	—	—		
	緊急避難場所	万葉ホール	万葉ホール	万葉ホール	万葉ホール		
地震時	避難所	磯長小学校	磯長小学校	磯長小学校	磯長小学校		
	緊急避難場所	聖和台第1公園	聖和台第1公園	聖和台第1公園	聖和台第1公園		

●自主防災会及び消防団の状況

自主防	防災訓練実施						
	資機材整備						
	要援護者支援体制						
	防災委員の設置						
消防	担当分団						
	地区内団員数						