

太子町地域公共交通利用実態調査結果 全体図【平日】

1日合計
(始発～終バス)

調査日: 2021年12月3日(金)

路線名	運行本数	合計	乗車数	1本あたりの乗車数
太子線	上ノ太子駅前⇒喜志駅前: 18本 喜志駅前⇒上ノ太子駅前: 18本	36 本	273 人	7.6 人
太子葉室循環線	葉室廻: 10本 太子廻: 8本	18 本	212 人	11.8 人
太子中央循環線	葉室廻: 6本 山田廻: 6本	12 本	50 人	4.2 人
聖和台循環線	右廻: 10本 左廻: 8本	18 本	23 人	1.3 人
畑・平石線(春日経由)	1本	1 本	0 人	0.0 人
畑・平石線(聖和台経由)	上ノ太子駅前⇒太子カントリー倶楽部: 4本 太子カントリー倶楽部⇒上ノ太子駅前: 5本	9 本	29 人	3.2 人
太子町コミュニティバス	畑・山田役場線: 12本 総合福祉センター役場線: 10本	22 本	35 人	1.6 人

喜志駅前	大深	河南橋	梅川橋	太子四つ辻	泥掛け地蔵前
91 77 91 110 182 187	1 5 1 1 2 6	7 6 4 7 11 13	4 7 2 1 6 8	10 10 7 7 17 17	3 5 4 3 7 8

大井川	内之町	聖徳太子御廟前
16 7 0 10 8 26 15	3 4 0 1 4 7 9	18 16 0 1 8 6 26 23

磯長小学校前	用明天皇陵前	太子町役場
0 0 0 6 6 0 1 4 2 10 9	2 1 2 7 15 0 1 8 3 19 20	6 7 2 10 46 10 8 17 10 74 81

上宮学園前	敏達天皇陵前	仏眼寺前・葉室	葉室歴史公園前	推古天皇陵前	山田
3 2 0 0 3 2	1 0 0 1 1 1	8 5 0 0 8 5	6 6 1 1 7 7	16 17 4 0 20 17	14 15 0 1 14 16

六枚橋東
4 5 2 1 0 0 6 9

孝徳天皇陵前
0 0 1 1 0 1 1

美野の里前
0 0 1 1 0 1 1

科長神社口・ふくの音前
2 2 2 1 0 0 4 3

二子塚側
0 2 2 1 0 0 2 3

畑薬師山公園前
0 0 0 0 0 0 0

太子カントリー倶楽部前
0 0 0 0 0

太子カントリー入口
0 0 0 0 0

平石
0 0

畑南
0 0

畑北
0 0

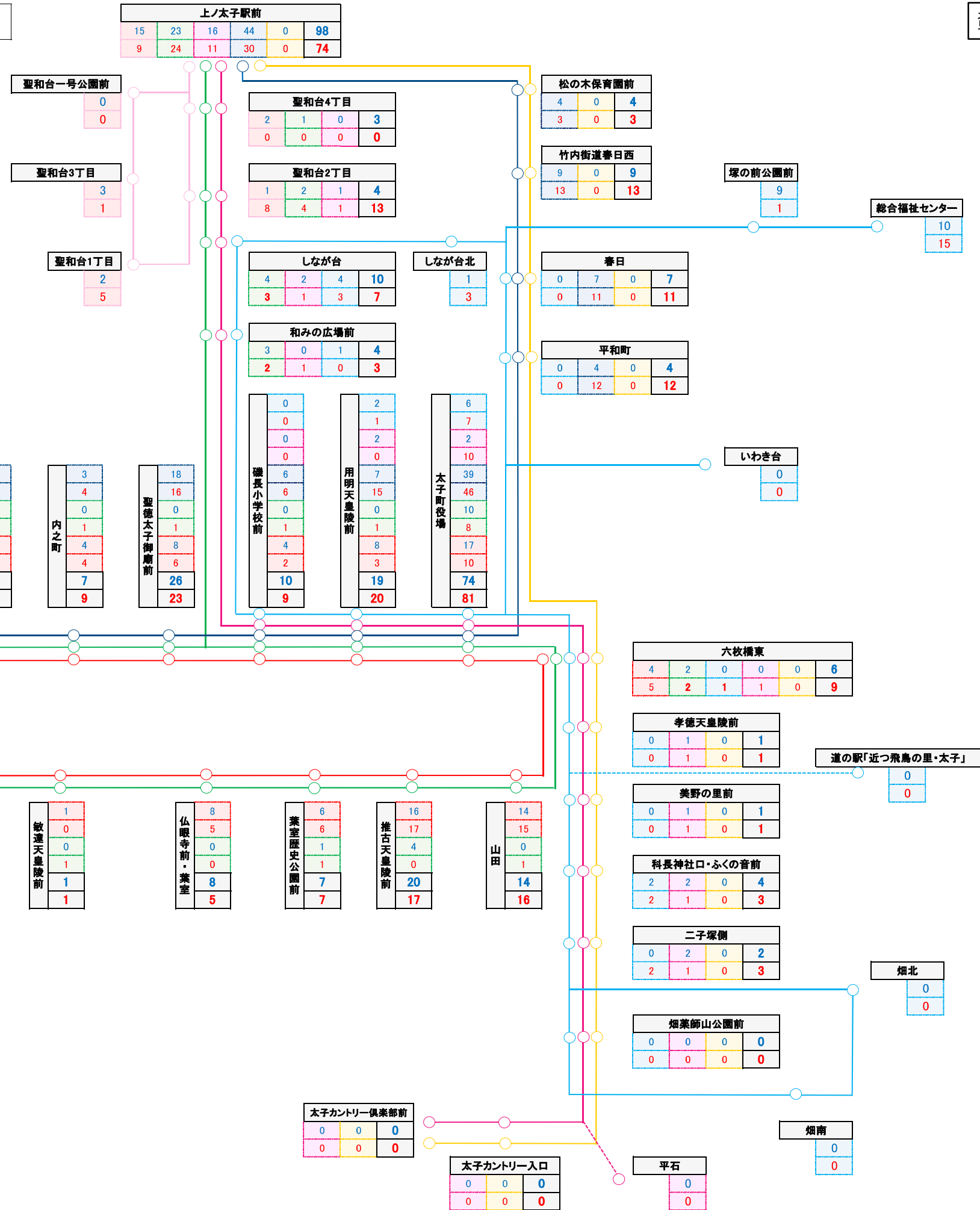
【凡例】

- : 太子線
- : 太子葉室循環線
- : 太子中央循環線
- : 聖和台循環線
- : 畑・平石線
- : 畑・平石線
- : 太子町コミュニティバス

バス停名

乗車	路線別乗降人数
降車	
乗車	バス停合計乗降人数
降車	

上段青字: 乗車人数 下段赤字: 降車人数

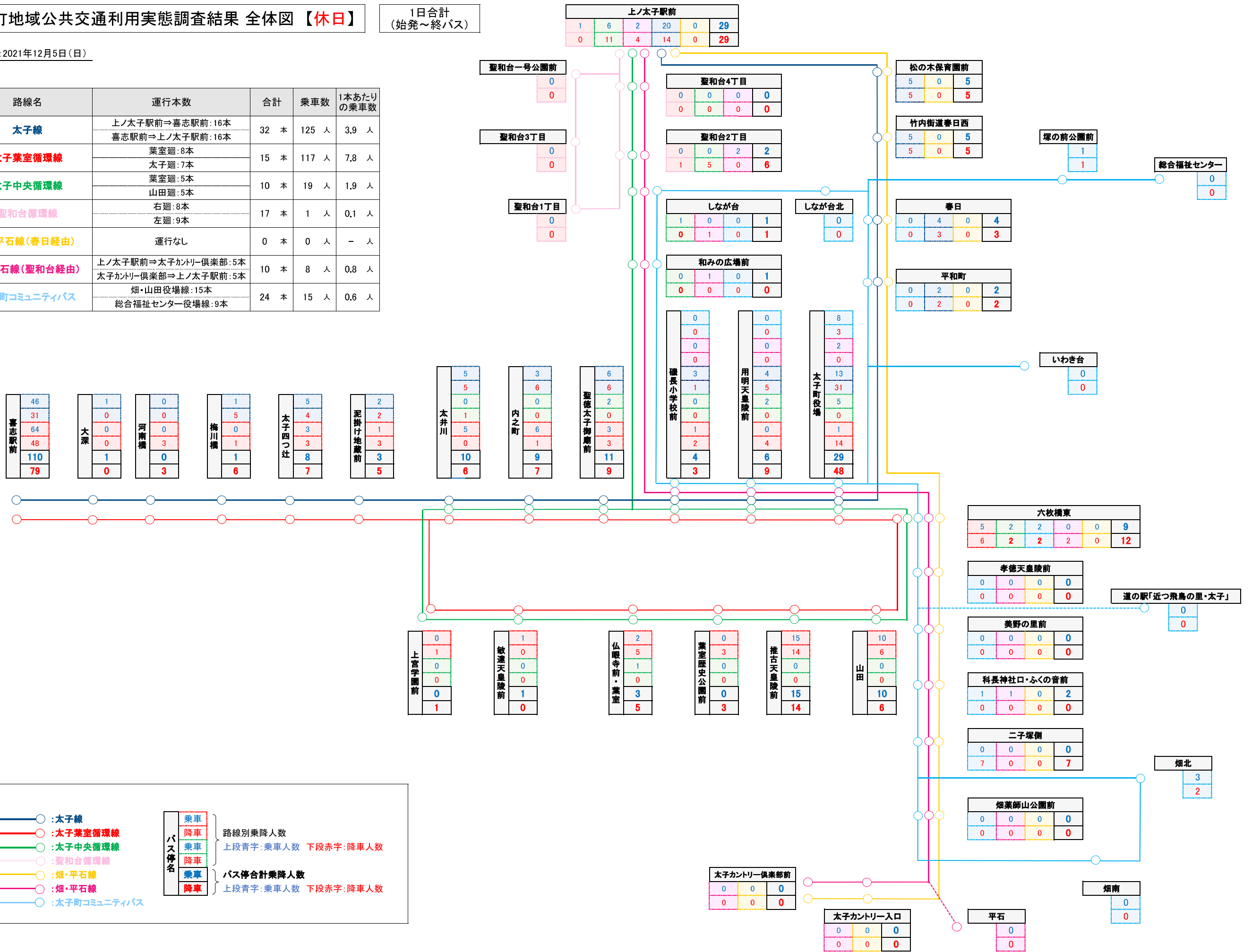


太子町地域公共交通利用実態調査結果 全体図【休日】

1日合計
(始発～終バス)

調査日: 2021年12月5日(日)

路線名	運行本数	合計	乗車数	1本あたりの乗車数
太子線	上ノ太子駅前⇒喜志駅前: 16本 喜志駅前⇒上ノ太子駅前: 16本	32 本	125 人	3.9 人
太子葉室循環線	葉室廻: 8本 太子廻: 7本	15 本	117 人	7.8 人
太子中央循環線	葉室廻: 5本 山田廻: 5本	10 本	19 人	1.9 人
聖和台循環線	右廻: 8本 左廻: 9本	17 本	1 人	0.1 人
畑・平石線(春日経由)	運行なし	0 本	0 人	- 人
畑・平石線(聖和台経由)	上ノ太子駅前⇒太子カントリー倶楽部: 5本 太子カントリー倶楽部⇒上ノ太子駅前: 5本	10 本	8 人	0.8 人
太子町コミュニティバス	畑・山田役場線: 15本 総合福祉センター役場線: 9本	24 本	15 人	0.6 人



【凡例】

- : 太子線
- : 太子葉室循環線
- : 太子中央循環線
- : 聖和台循環線
- : 畑・平石線
- : 畑・平石線
- : 太子町コミュニティバス

バス 停 名	乗車	路線別乗降人数 上段青字: 乗車人数 下段赤字: 降車人数
	降車	
バス 停 名	乗車	バス停合計乗降人数 上段青字: 乗車人数 下段赤字: 降車人数
	降車	

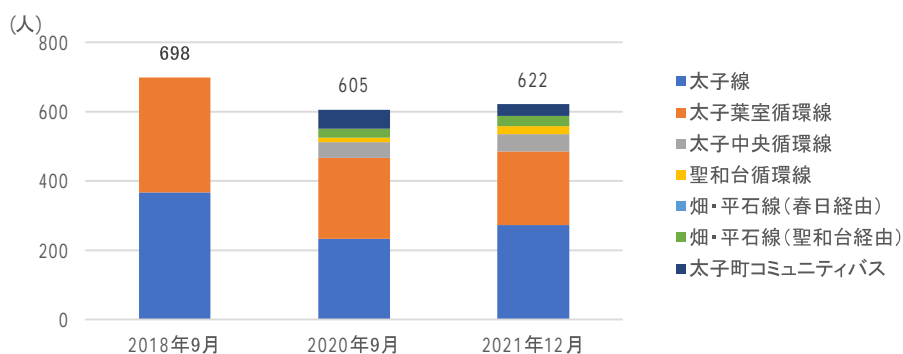
■過年度比較

《平日》

○路線別乗車人数

- ・ 前年と比較して、路線全体としては若干増加している。
- ・ 太子線、太子中央循環線など、上ノ太子駅に係る路線が増加している。
- ・ 一方で、太子葉室循環線が減少している。

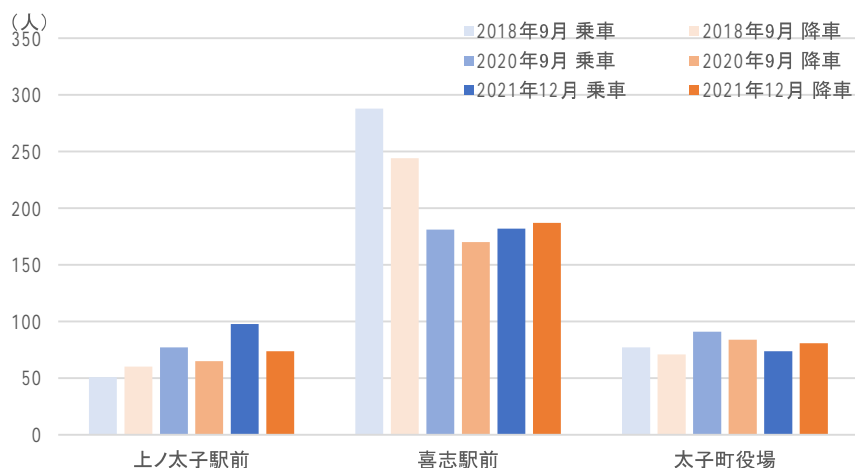
	2018年9月	2020年9月	2021年12月	前年比較	
	乗車人数	乗車人数	乗車人数	差	割合
太子線	367	233	273	+40	+17%
太子葉室循環線	331	233	212	-21	-9%
太子中央循環線		45	50	+5	+11%
聖和台循環線		14	23	+9	+64%
畑・平石線(春日経由)		0	0	+0	+0%
畑・平石線(聖和台経由)		25	29	+4	+16%
太子町コミュニティバス		55	35	-20	-36%
合計	698	605	622	+17	+3%



○拠点別乗降人数

- ・ 過年度と比較して、上ノ太子駅前の乗降が増加傾向にある。
- ・ 喜志駅前では前年とあまり変化はなく、太子町役場では若干の減少が見られる。

	2018年9月		2020年9月		2021年12月	
	乗車	降車	乗車	降車	乗車	降車
上ノ太子駅前	51	60	77	65	98	74
喜志駅前	288	244	181	170	182	187
太子町役場	77	71	91	84	74	81

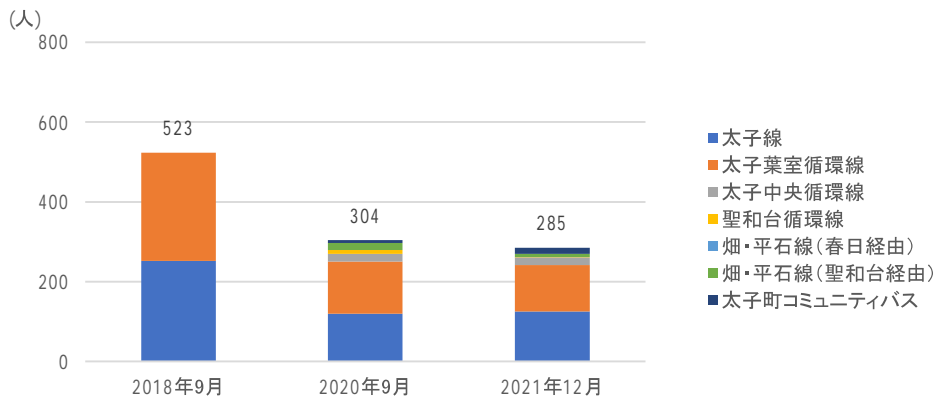


《休日》

○路線別乗車人数

- ・ 前年と比較して、路線全体としては若干減少している。
- ・ 太子線で若干の増加が見られるものの、その他の路線で減少している。

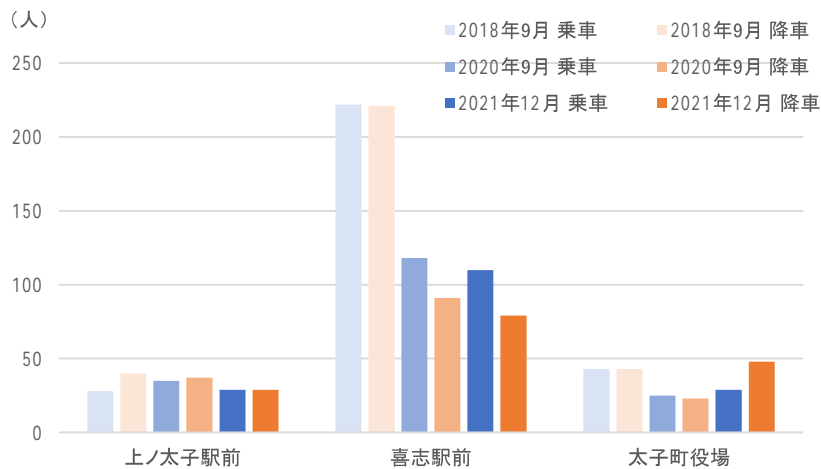
	2018年9月	2020年9月	2021年12月	前年比較	
	乗車人数	乗車人数	乗車人数	差	割合
太子線	252	120	125	+5	+4%
太子葉室循環線	271	130	117	-13	-10%
太子中央循環線		20	19	-1	-5%
聖和台循環線		9	1	-8	-89%
畑・平石線(春日経由)		0	0	+0	+0%
畑・平石線(聖和台経由)		18	8	-10	-56%
太子町コミュニティバス		7	15	+8	+114%
合計	523	304	285	-19	-6%



○拠点別乗降人数

- ・ 前年と比較して、上ノ太子駅前、喜志駅前の乗降が減少している。

	2018年9月		2020年9月		2021年12月	
	乗車	降車	乗車	降車	乗車	降車
上ノ太子駅前	28	40	35	37	29	29
喜志駅前	222	221	118	91	110	79
太子町役場	43	43	25	23	29	48

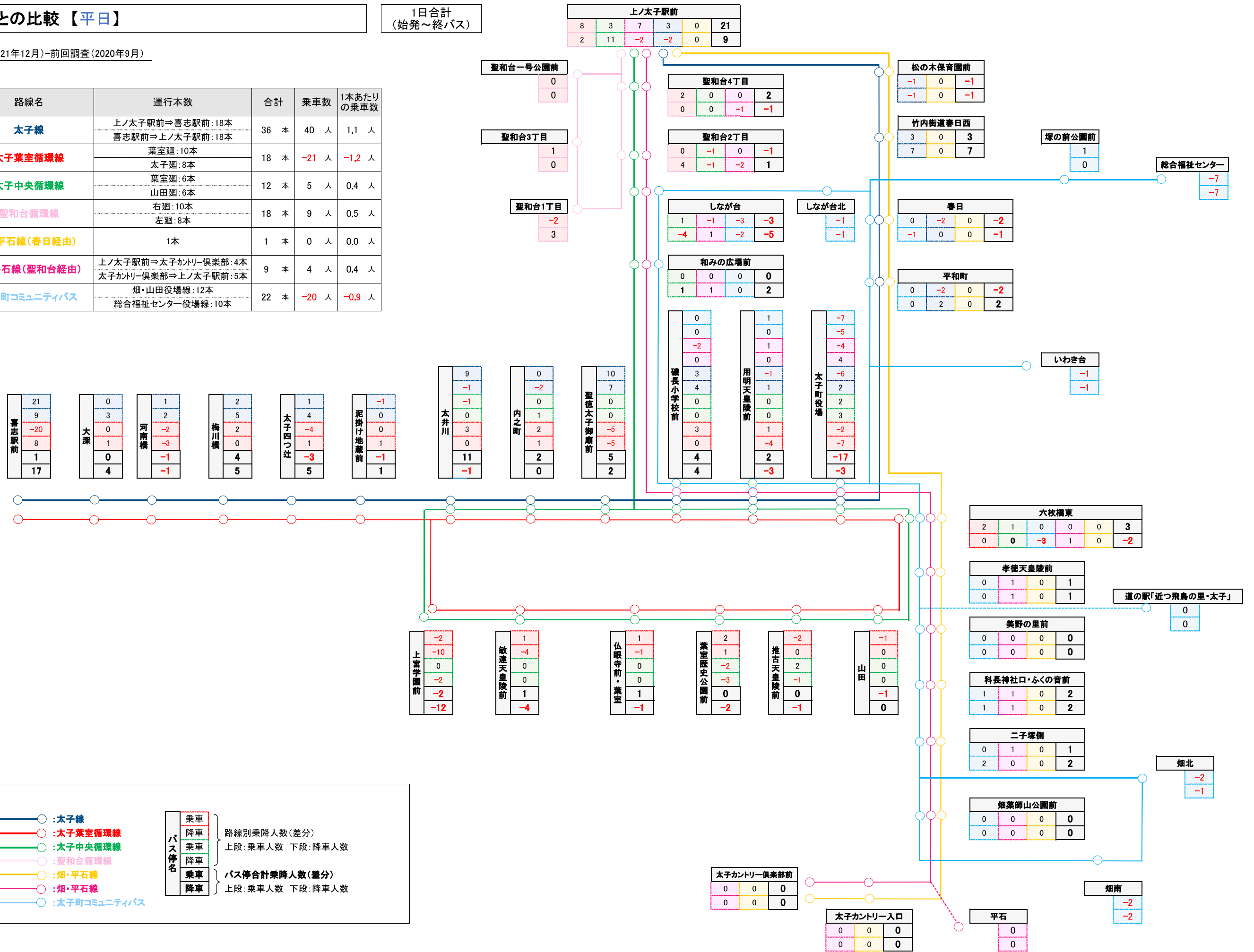


前回との比較【平日】

今回(2021年12月)-前回調査(2020年9月)

1日合計
(始発~終バス)

路線名	運行本数	合計	乗車数	1本あたりの乗車数
太子線	上ノ太子駅前⇒喜志駅前:18本 喜志駅前⇒上ノ太子駅前:18本	36 本	40 人	1.1 人
太子葉室循環線	葉室廻:10本 太子廻:8本	18 本	-21 人	-1.2 人
太子中央循環線	葉室廻:6本 山田廻:6本	12 本	5 人	0.4 人
聖和台循環線	右廻:10本 左廻:8本	18 本	9 人	0.5 人
畑・平石線(春日経由)	1本	1 本	0 人	0.0 人
畑・平石線(聖和台経由)	上ノ太子駅前⇒太子カントリー倶楽部:4本 太子カントリー倶楽部⇒上ノ太子駅前:5本	9 本	4 人	0.4 人
太子町コミュニティバス	畑・山田役場線:12本 総合福祉センター役場線:10本	22 本	-20 人	-0.9 人



【凡例】

- : 太子線
- : 太子葉室循環線
- : 太子中央循環線
- : 聖和台循環線
- : 畑・平石線
- : 畑・平石線
- : 太子町コミュニティバス

バス 停 名	乗車	}	路線別乗降人数(差分)
	降車		
乗車	乗車	}	バス停合計乗降人数(差分)
	降車		

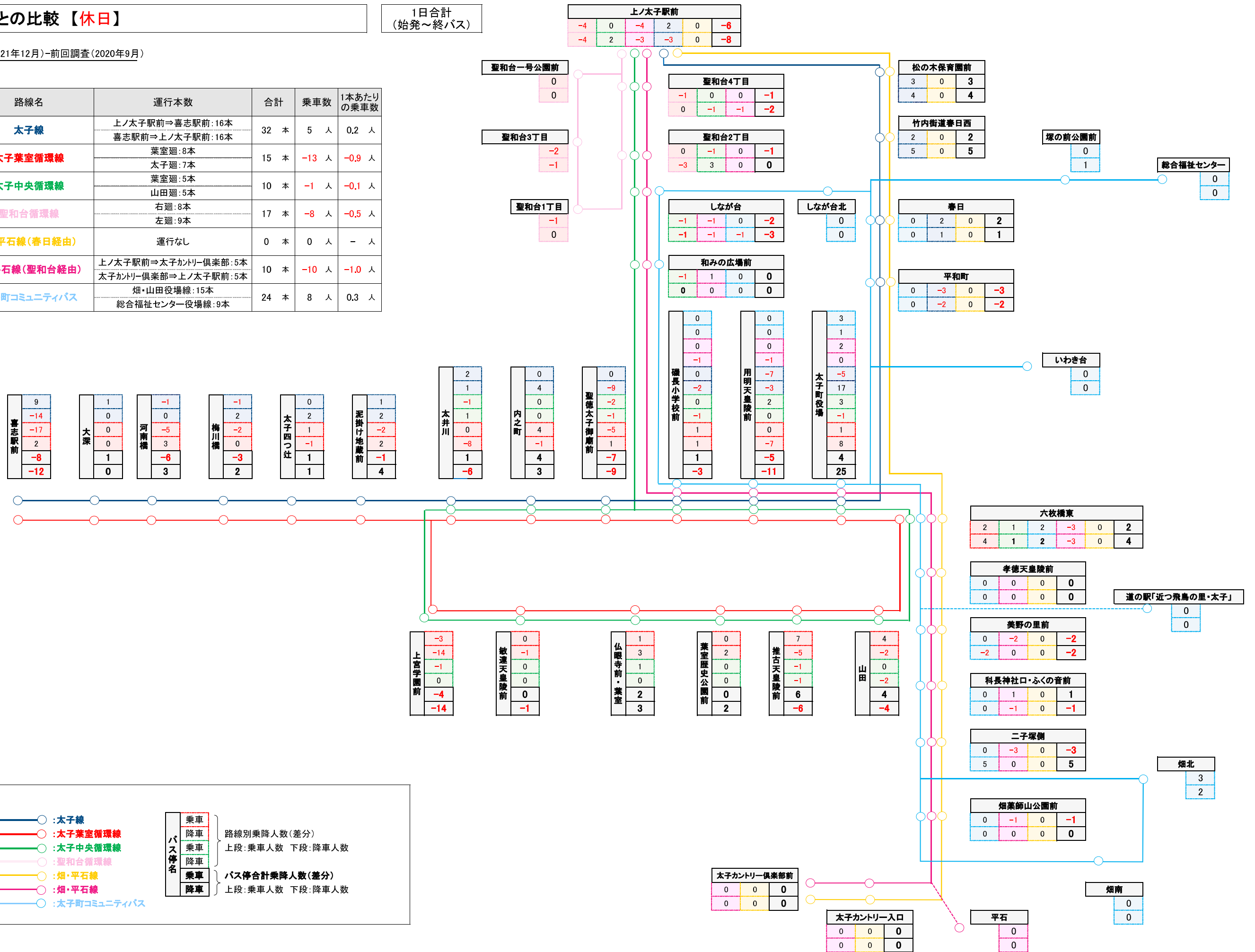
上段:乗車人数 下段:降車人数

前回との比較【休日】

1日合計
(始発～終バス)

今回(2021年12月)-前回調査(2020年9月)

路線名	運行本数	合計	乗車数	1本あたりの乗車数
太子線	上ノ太子駅前⇒喜志駅前:16本 喜志駅前⇒上ノ太子駅前:16本	32 本	5 人	0.2 人
太子葉室循環線	葉室廻:8本 太子廻:7本	15 本	-13 人	-0.9 人
太子中央循環線	葉室廻:5本 山田廻:5本	10 本	-1 人	-0.1 人
聖和台循環線	右廻:8本 左廻:9本	17 本	-8 人	-0.5 人
畑・平石線(春日経由)	運行なし	0 本	0 人	- 人
畑・平石線(聖和台経由)	上ノ太子駅前⇒太子カントリー倶楽部:5本 太子カントリー倶楽部⇒上ノ太子駅前:5本	10 本	-10 人	-1.0 人
太子町コミュニティバス	畑・山田役場線:15本 総合福祉センター役場線:9本	24 本	8 人	0.3 人



上ノ太子駅前					
-4	0	-4	2	0	-6
-4	2	-3	-3	0	-8

聖和台一号公園前	
0	0

聖和台4丁目			
-1	0	0	-1
0	-1	-1	-2

松の木保育園前		
3	0	3
4	0	4

竹内街道春日西		
2	0	2
5	0	5

塚の前公園前	
0	1

総合福祉センター	
0	0

聖和台3丁目	
-2	-1

聖和台2丁目			
0	-1	0	-1
-3	3	0	0

聖和台1丁目	
-1	0

しなが台			
-1	-1	0	-2
-1	-1	-1	-3

しなが台北	
0	0

春日			
0	2	0	2
0	1	0	1

平和町			
0	-3	0	-3
0	-2	0	-2

和みの広場前			
-1	1	0	0
0	0	0	0

磯長小学校前	
0	0
0	0
0	0
-1	-1
0	-1
-2	-3
0	2
0	0
1	0
1	-7
1	-5
1	-11
-3	

用明天皇陵前	
0	0
0	0
0	0
0	0
-1	-1
0	-1
-2	-3
0	2
0	0
1	0
1	-7
1	-5
1	-11
-3	

太子町役場	
3	0
1	0
2	0
0	0
-1	0
-5	0
17	0
3	0
1	0
8	0
4	0
25	0

いわき台	
0	0

喜志駅前	
9	-14
-17	2
-8	-12

大深	
1	0
0	0
0	1
0	0

河南橋	
-1	0
-5	3
-6	3

梅川橋	
-1	2
-2	0
-3	2

太子四つ辻	
0	2
2	-1
1	1
1	1

泥掛け地蔵前	
1	2
-2	2
-1	4

大井川	
2	0
1	4
-1	0
1	0
0	4
-8	-1
1	4
1	3
-6	

内之町	
0	0
4	0
0	4
-1	4
4	3

聖徳太子御廟前	
0	-9
-2	-1
-5	1
-7	-9

六枚橋東					
2	1	2	-3	0	2
4	1	2	-3	0	4

孝徳天皇陵前			
0	0	0	0
0	0	0	0

道の駅「近つ飛鳥の里・太子」	
0	0

美野の里前			
0	-2	0	-2
-2	0	0	-2

科長神社口・ふくの音前			
0	1	0	1
0	-1	0	-1

二子塚側			
0	-3	0	-3
5	0	0	5

畑北	
3	2

畑薬師山公園前			
0	-1	0	-1
0	0	0	0

畑南	
0	0

太子カントリー倶楽部前		
0	0	0
0	0	0

太子カントリー入口		
0	0	0
0	0	0

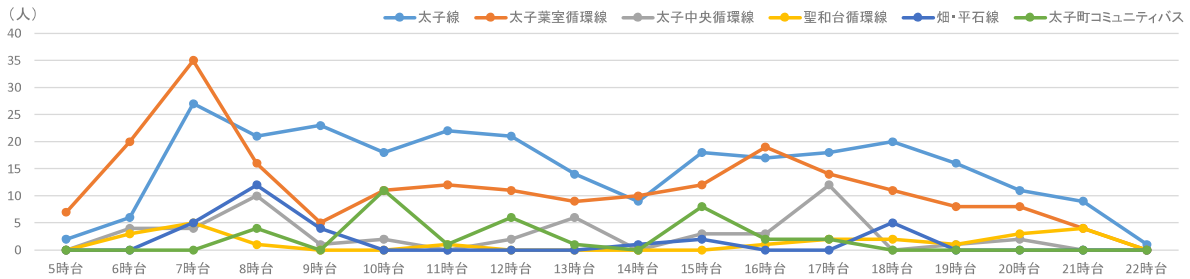
平石	
0	0

■時間帯別集計 (平日)

参考

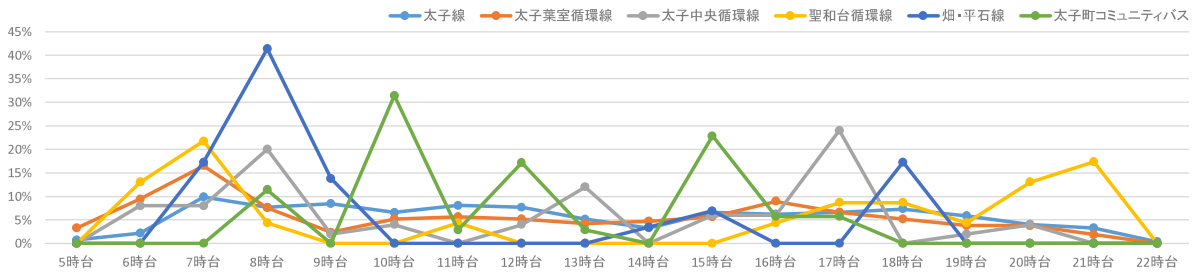
路線別

路線別	5時台	6時台	7時台	8時台	9時台	10時台	11時台	12時台	13時台	14時台	15時台	16時台	17時台	18時台	19時台	20時台	21時台	22時台	合計
太子線	2	6	27	21	23	18	22	21	14	9	18	17	18	20	16	11	9	1	273
太子葉室循環線	7	20	35	16	5	11	12	11	9	10	12	19	14	11	8	8	4	0	212
太子中央循環線	0	4	4	10	1	2	0	2	6	0	3	3	12	0	1	2	0	0	50
聖和台循環線	0	3	5	1	0	0	1	0	0	0	0	1	2	2	1	3	4	0	23
畑・平石線	0	0	5	12	4	0	0	0	0	1	2	0	0	5	0	0	0	0	29
太子町コミュニティバス	0	0	0	4	0	11	1	6	1	0	8	2	2	0	0	0	0	0	35
合計	9	33	76	64	33	42	36	40	30	20	43	42	48	38	26	24	17	1	622



路線別時間帯分布

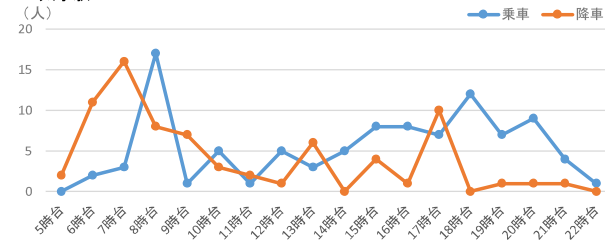
路線別	5時台	6時台	7時台	8時台	9時台	10時台	11時台	12時台	13時台	14時台	15時台	16時台	17時台	18時台	19時台	20時台	21時台	22時台	合計
太子線	1%	2%	10%	8%	8%	7%	8%	8%	5%	3%	7%	6%	7%	7%	6%	4%	3%	0%	100%
太子葉室循環線	3%	9%	17%	8%	2%	5%	6%	5%	4%	5%	6%	9%	7%	5%	4%	4%	2%	0%	100%
太子中央循環線	0%	8%	8%	20%	2%	4%	0%	4%	12%	0%	6%	6%	24%	0%	2%	4%	0%	0%	100%
聖和台循環線	0%	13%	22%	4%	0%	0%	4%	0%	0%	0%	0%	4%	9%	9%	4%	13%	17%	0%	100%
畑・平石線	0%	0%	17%	41%	14%	0%	0%	0%	0%	3%	7%	0%	0%	17%	0%	0%	0%	0%	100%
太子町コミュニティバス	0%	0%	0%	11%	0%	31%	3%	17%	3%	0%	23%	6%	6%	0%	0%	0%	0%	0%	100%
合計	1%	5%	12%	10%	5%	7%	6%	6%	5%	3%	7%	7%	8%	6%	4%	4%	3%	0%	100%



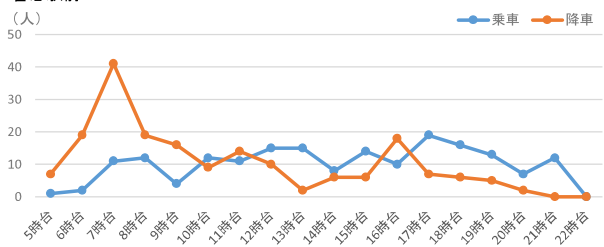
拠点別

拠点別	5時台	6時台	7時台	8時台	9時台	10時台	11時台	12時台	13時台	14時台	15時台	16時台	17時台	18時台	19時台	20時台	21時台	22時台	合計
上ノ太子駅																			
乗車	0	2	3	17	1	5	1	5	3	5	8	8	7	12	7	9	4	1	98
降車	2	11	16	8	7	3	2	1	6	0	4	1	10	0	1	1	1	0	74
喜志駅前																			
乗車	1	2	11	12	4	12	11	15	15	8	14	10	19	16	13	7	12	0	182
降車	7	19	41	19	16	9	14	10	2	6	6	18	7	6	5	2	0	0	187
太子町役場																			
乗車	0	2	15	7	7	5	7	3	3	0	2	9	10	0	2	1	1	0	74
降車	0	2	4	19	3	5	4	6	6	1	3	6	10	5	2	6	1	0	83

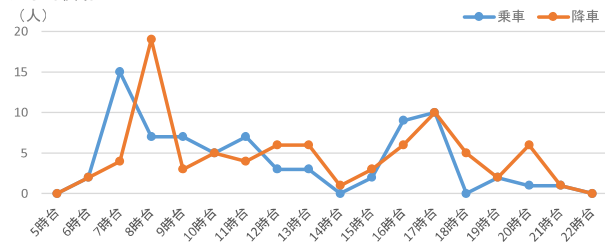
上ノ太子駅



喜志駅前



太子町役場



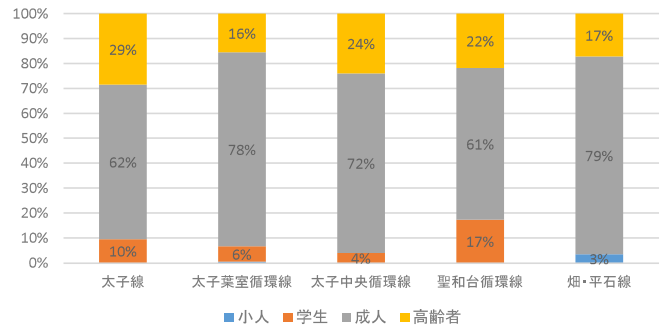
■属性・目的別集計 (平日)

参考
※調査員の目視判断

年齢・路線別

	小人	学生	成人	高齢者	合計
太子線	0	26	169	78	273
太子葉室循環線	1	13	165	33	212
太子中央循環線	0	2	36	12	50
聖和台循環線	0	4	14	5	23
畑・平石線	1	0	23	5	29
合計	2	45	407	133	587

小人	小学生以下
学生	中学生以上学生(大学生含む)
成人	成人(20~64歳)
高齢者	高齢者(65歳~)



各種利用券・路線別

	福祉バス	100円割引	乗継券	合計
太子線	0	6	0	6
太子葉室循環線	1	4	2	7
太子中央循環線	1	7	0	8
聖和台循環線	0	2	0	2
畑・平石線	0	1	1	2
コミュニティバス	25	8	2	35
合計	27	28	5	25

福祉バス	総合福祉センター利用者特別乗車証
100円割引	お出かけ支援利用券
乗継券	乗継割引券

各種利用券・乗車バス停別

	福祉バス	100円割引	乗継券
喜志駅前	0	3	1
大深	0	0	0
河南橋	0	0	0
梅川橋	0	0	0
太子四ツ辻	0	0	0
泥掛け地蔵前	0	0	0
太井川	0	0	0
内之町	1	0	0
聖徳太子御廟前	0	0	0
磯長小学校前	0	0	0
用明天皇陵前	2	0	0
太子町役場	3	4	3
平和町	0	0	0
春日	0	1	0
竹内街道春日西	0	1	0
松の木保育園前	0	1	0
上ノ太子駅前	0	8	1
六枚橋東	0	0	0
山田	0	2	0
推古天皇陵前	0	1	0
葉室歴史公園前	0	0	0
仏眼寺前・葉室	0	0	0
敏達天皇陵前	0	0	0
上宮学園前	0	0	0
聖和台4丁目	0	0	0
聖和台2丁目	0	0	0
しなが台	1	4	0
和みの広場前	1	0	0
聖和台1丁目	0	0	0
聖和台3丁目	0	0	0
聖和台第一号公園前	0	0	0
孝徳天皇陵前	0	0	0
美野の里前	0	0	0
科長神社口・ふくの音前	2	0	0
二子塚前	0	0	0
畑薬師山公園前	0	0	0
太子カントリー倶楽部前	0	0	0
太子カントリー入口	0	0	0
平石	0	0	0
総合福祉センター	10	0	0
塚の前公園前	6	3	0
畑北	0	0	0
畑南	0	0	0
いわき台	0	0	0
しなが台北	1	0	0
道の駅「近つ飛鳥の里・太子」	0	0	0

目的別・乗降バス停

	買い物		観光	
	乗車	降車	乗車	降車
喜志駅前	16	9	3	5
大深	0	1	0	0
河南橋	1	0	0	0
梅川橋	2	5	0	0
太子四ツ辻	0	3	0	0
泥掛け地蔵前	1	0	0	0
太井川	0	2	1	0
内之町	2	0	0	0
聖徳太子御廟前	0	2	7	5
磯長小学校前	2	0	0	0
用明天皇陵前	0	0	0	0
太子町役場	7	4	0	0
平和町	1	0	0	0
春日	0	1	0	0
竹内街道春日西	0	3	0	2
松の木保育園前	0	2	0	0
上ノ太子駅前	11	0	4	3
六枚橋東	0	2	0	0
山田	2	2	0	0
推古天皇陵前	0	0	0	0
葉室歴史公園前	0	0	0	0
仏眼寺前・葉室	0	1	0	0
敏達天皇陵前	0	1	0	0
上宮学園前	0	1	0	0
聖和台4丁目	0	0	0	0
聖和台2丁目	0	3	0	0
しなが台	1	3	0	0
和みの広場前	0	0	0	0
聖和台1丁目	0	1	0	0
聖和台3丁目	0	0	0	0
聖和台第一号公園前	0	0	0	0
孝徳天皇陵前	0	0	0	0
美野の里前	0	0	0	0
科長神社口・ふくの音前	0	0	0	0
二子塚前	0	0	0	0
畑薬師山公園前	0	0	0	0
太子カントリー倶楽部前	0	0	0	0
太子カントリー入口	0	0	0	0
平石	0	0	0	0

■路線別OD表 (平日)

参考

太子線

乗車	降車	喜志駅前	大深	河南橋	梅川橋	太子四ツ辻	泥掛け地蔵前	太井川	内之町	聖徳太子御廟	磯長小学校前	用明天皇陵前	太子町役場	平和町	春日	竹内街道春日	松の木保育園	上ノ太子駅前	合計	
喜志駅前	喜志駅前	0	0	0	0	0	0	0	0	0	0	0	0	0	0	0	0	0	0	0
大深	喜志駅前	0	0	0	0	0	0	0	0	0	0	0	0	0	0	0	0	0	0	0
河南橋	喜志駅前	2	0	0	0	0	0	0	0	0	0	0	0	0	0	0	0	0	0	0
梅川橋	喜志駅前	2	0	0	0	0	0	0	0	0	0	0	0	0	0	0	0	0	0	0
太子四ツ辻	喜志駅前	6	0	0	0	0	0	0	0	0	0	0	0	0	0	0	0	0	0	0
泥掛け地蔵前	喜志駅前	3	0	0	0	0	0	0	0	0	0	0	0	0	0	0	0	0	0	0
太井川	喜志駅前	12	0	0	0	0	0	0	0	0	0	0	0	0	0	0	0	0	0	0
内之町	喜志駅前	2	0	0	0	0	0	0	0	0	0	0	0	0	0	0	0	0	0	0
聖徳太子御廟前	喜志駅前	10	0	0	0	0	0	0	0	0	0	0	0	0	0	0	0	0	0	0
磯長小学校前	喜志駅前	2	1	0	0	0	0	0	0	0	0	0	0	0	0	0	0	0	0	0
用明天皇陵前	喜志駅前	6	0	0	0	0	0	0	0	0	0	0	0	0	0	0	0	0	0	0
太子町役場	喜志駅前	19	2	1	3	1	0	0	0	0	0	0	0	0	0	0	0	0	0	0
平和町	喜志駅前	1	0	0	1	0	0	0	0	0	0	0	0	0	0	0	0	0	0	0
春日	喜志駅前	2	2	2	0	0	0	0	0	0	0	0	0	0	0	0	0	0	0	0
竹内街道春日西	喜志駅前	4	0	1	0	0	0	0	0	0	0	0	0	0	0	0	0	0	0	0
松の木保育園前	喜志駅前	3	0	0	0	0	0	0	0	0	0	0	0	0	0	0	0	0	0	0
上ノ太子駅前	喜志駅前	3	0	1	0	0	0	0	0	0	0	0	0	0	0	0	0	0	0	0
合計		77	5	6	7	10	5	7	4	16	6	15	46	12	11	13	3	30		273

太子葉室循環線

乗車	降車	喜志駅前	大深	河南橋	梅川橋	太子四ツ辻	泥掛け地蔵前	太井川	内之町	聖徳太子御廟	磯長小学校前	用明天皇陵前	太子町役場	六枚橋東	山田	推古天皇陵前	葉室歴史公園	仏眼寺前・葉室	敏達天皇陵前	上宮学園前	合計	
喜志駅前	喜志駅前	0	0	0	0	0	0	0	0	0	0	0	0	0	0	0	0	0	0	0	0	0
大深	喜志駅前	0	0	0	0	0	0	0	0	0	0	0	0	0	0	0	0	0	0	0	0	0
河南橋	喜志駅前	3	0	0	0	0	0	0	0	0	0	0	0	0	0	0	0	0	0	0	0	0
梅川橋	喜志駅前	0	0	0	0	0	0	0	0	0	0	0	0	0	0	0	0	0	0	0	0	0
太子四ツ辻	喜志駅前	7	0	0	0	0	0	0	0	0	0	0	0	0	0	0	0	0	0	0	0	0
泥掛け地蔵前	喜志駅前	4	0	0	0	0	0	0	0	0	0	0	0	0	0	0	0	0	0	0	0	0
太井川	喜志駅前	9	0	0	0	0	0	0	0	0	0	0	0	0	0	0	0	0	0	0	0	0
内之町	喜志駅前	4	0	0	0	0	0	0	0	0	0	0	0	0	0	0	0	0	0	0	0	0
聖徳太子御廟前	喜志駅前	7	1	0	0	0	0	0	0	0	0	0	0	0	0	0	0	0	0	0	0	0
磯長小学校前	喜志駅前	4	0	0	0	0	0	0	0	0	0	0	0	0	0	0	0	0	0	0	0	0
用明天皇陵前	喜志駅前	8	0	0	0	0	0	0	0	0	0	0	0	0	0	0	0	0	0	0	0	0
太子町役場	喜志駅前	16	0	1	0	0	0	0	0	0	0	0	0	0	0	0	0	0	0	0	0	0
六枚橋東	喜志駅前	4	0	0	0	0	0	0	0	0	0	0	0	0	0	0	0	0	0	0	0	0
山田	喜志駅前	12	0	1	0	1	0	0	0	0	0	0	0	0	0	0	0	0	0	0	0	0
推古天皇陵前	喜志駅前	16	0	0	0	0	0	0	0	0	0	0	0	0	0	0	0	0	0	0	0	0
葉室歴史公園前	喜志駅前	6	0	0	0	0	0	0	0	0	0	0	0	0	0	0	0	0	0	0	0	0
仏眼寺前・葉室	喜志駅前	7	0	0	0	0	0	0	0	0	0	0	0	0	0	0	0	0	0	0	0	0
敏達天皇陵前	喜志駅前	0	0	0	0	0	0	0	0	0	0	0	0	0	0	0	0	0	0	0	0	0
上宮学園前	喜志駅前	3	0	0	0	0	0	0	0	0	0	0	0	0	0	0	0	0	0	0	0	0
合計		110	1	7	1	7	3	8	4	6	2	3	10	5	15	17	6	5	0	2		212

太子中央循環線

乗車	降車	上ノ太子駅前	聖和台4丁目	聖和台2丁目	しなが台	和みの広場前	磯長小学校前	用明天皇陵前	太子町役場	六枚橋東	山田	推古天皇陵前	葉室歴史公園	仏眼寺前・葉室	敏達天皇陵前	上宮学園前	太井川	内之町	聖徳太子御廟	合計		
上ノ太子駅前	上ノ太子駅前	0	0	0	0	0	0	0	0	0	0	0	0	0	0	0	0	0	0	0	0	
聖和台4丁目	上ノ太子駅前	1	0	0	0	0	0	0	0	0	0	0	0	0	0	0	0	0	0	0	0	
聖和台2丁目	上ノ太子駅前	2	0	0	0	0	0	0	0	0	0	0	0	0	0	0	0	0	0	0	0	
しなが台	上ノ太子駅前	3	0	0	0	0	0	0	0	0	0	0	0	0	0	0	0	0	0	0	0	
和みの広場前	上ノ太子駅前	3	0	0	0	0	0	0	0	0	0	0	0	0	0	0	0	0	0	0	0	
磯長小学校前	上ノ太子駅前	0	0	0	0	0	0	0	0	0	0	0	0	0	0	0	0	0	0	0	0	
用明天皇陵前	上ノ太子駅前	0	0	0	0	0	0	0	0	0	0	0	0	0	0	0	0	0	0	0	0	
太子町役場	上ノ太子駅前	8	0	1	0	0	0	0	0	0	0	0	0	0	0	0	0	0	0	0	0	
六枚橋東	上ノ太子駅前	2	0	0	0	0	0	0	0	0	0	0	0	0	0	0	0	0	0	0	0	
山田	上ノ太子駅前	0	0	0	0	0	0	0	0	0	0	0	0	0	0	0	0	0	0	0	0	
推古天皇陵前	上ノ太子駅前	4	0	0	0	0	0	0	0	0	0	0	0	0	0	0	0	0	0	0	0	
葉室歴史公園前	上ノ太子駅前	1	0	0	0	0	0	0	0	0	0	0	0	0	0	0	0	0	0	0	0	
仏眼寺前・葉室	上ノ太子駅前	0	0	0	0	0	0	0	0	0	0	0	0	0	0	0	0	0	0	0	0	
敏達天皇陵前	上ノ太子駅前	0	0	0	0	0	0	0	0	0	0	0	0	0	0	0	0	0	0	0	0	
上宮学園前	上ノ太子駅前	0	0	0	0	0	0	0	0	0	0	0	0	0	0	0	0	0	0	0	0	
太井川	上ノ太子駅前	0	0	0	0	0	0	0	0	0	0	0	0	0	0	0	0	0	0	0	0	
内之町	上ノ太子駅前	0	0	0	0	0	0	0	0	0	0	0	0	0	0	0	0	0	0	0	0	
聖徳太子御廟前	上ノ太子駅前	0	0	0	0	0	0	0	0	0	0	0	0	0	0	0	0	0	0	0	0	
合計		24	0	4	3	2	1	1	8	2	1	0	1	0	1	0	0	0	1	1		50

聖和台循環線

乗車	降車	上ノ太子駅前	聖和台4丁目	聖和台2丁目	聖和台1丁目	聖和台3丁目	聖和台第一号公園前	合計
上ノ太子駅前	上ノ太子駅前	0	0	0	0	0	0	0
聖和台4丁目	上ノ太子駅前	2	0	0	0	0	0	2
聖和台2丁目	上ノ太子駅前	1	0	0	0	0	0	1
聖和台1丁目	上ノ太子駅前	2	0	0	0	0	0	2
聖和台3丁目	上ノ太子駅前	3	0	0	0	0	0	3
聖和台第一号公園前	上ノ太子駅前	0	0	0	0	0	0	0
合計		8	0	0	0	0	0	22

畑・平石線(聖和台経由)

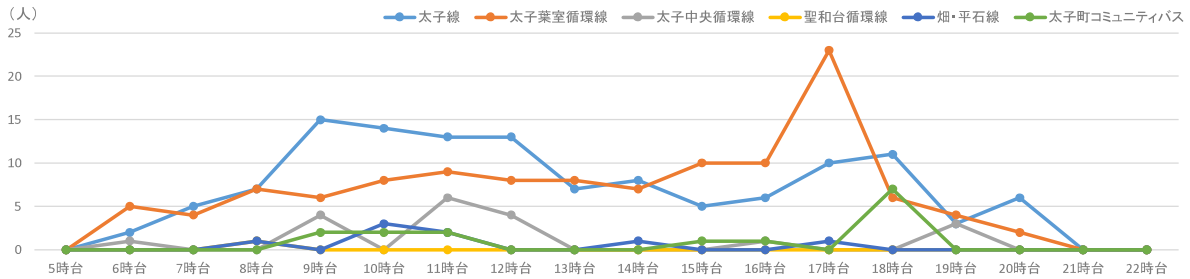
乗車	降車	上ノ太子駅前	聖和台4丁目	聖和台2丁目	しなが台	和みの広場前	磯長小学校前	用明天皇陵前	太子町役場	六枚橋東	孝徳天皇陵前	美野の里前	科長神社口・ふくの音前	二子塚前	畑薬師山公園前	太子カントリー倶楽部前	平石	合計		
上ノ太子駅前	上ノ太子駅前	0	0	0	0	0	0	0	0	0	0	0	0	0	0	0	0	0	0	
聖和台4丁目	上ノ太子駅前	0	0	0	0	0	0	0	0	0	0	0	0	0	0	0	0	0	0	
聖和台2丁目	上ノ太子駅前	0	0	0	0	0	0	0	0	0	0	0	0	0	0	0	0	0	0	
しなが台	上ノ太子駅前	1	0	0	0	0	0	0	0	0	0	0	0	0	0	0	0	0	0	
和みの広場前	上ノ太子駅前	0	0	0	0	0	0	0	0	0	0	0	0	0	0	0	0	0	0	
磯長小学校前	上ノ太子駅前	0	0	0	0	0	0	0	0	0	0	0	0	0	0	0	0	0	0	
用明天皇陵前	上ノ太子駅前	2	0	0	0	0	0	0	0	0	0	0	0	0	0	0	0	0	0	
太子町役場	上ノ太子駅前	2	0	0	0	0	0	0	0	0	0	0	0	0	0	0	0	0	0	
六枚橋東	上ノ太子駅前	0	0	0	0	0	0	0	0	0	0	0	0	0	0	0	0	0	0	
孝徳天皇陵前	上ノ太子駅前	1	0	0	0	0	0	0	0	0	0	0	0	0	0	0	0	0	0	
美野の里前	上ノ太子駅前	1	0	0	0	0	0	0	0	0	0	0	0	0	0	0	0	0	0	
科長神社口・ふくの音前	上ノ太子駅前	2	0	0	0	0	0	0	0	0	0	0	0	0	0	0	0	0	0	
二子塚前	上ノ太子駅前	2	0	0	0	0	0	0	0	0	0	0	0	0	0	0	0	0	0	
畑薬師山公園前	上ノ太子駅前	0	0	0	0	0	0	0	0	0	0	0	0	0	0	0	0	0	0	
太子カントリー倶楽部前	上ノ太子駅前	0	0	0	0	0	0	0	0	0	0	0	0	0	0	0	0	0	0	
平石	上ノ太子駅前	0	0	0	0	0	0	0	0	0	0	0	0	0	0	0	0	0	0	0
合計		11	0	1	1	1	0	0	10	1	1	1	1	1	0	0	0	0		29

■時間帯別集計 (休日)

参考

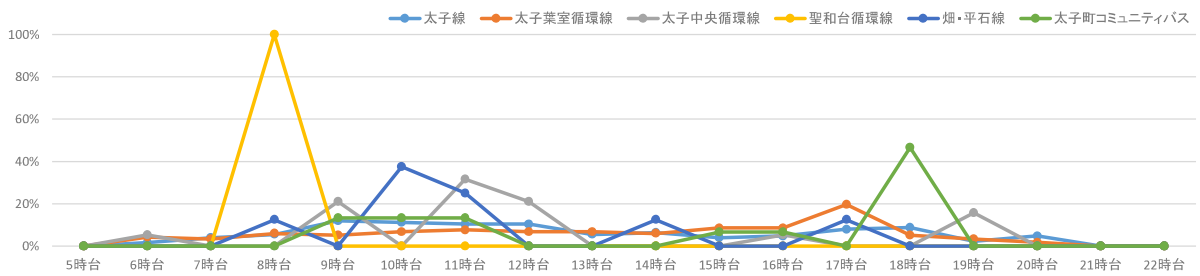
路線別

路線別	5時台	6時台	7時台	8時台	9時台	10時台	11時台	12時台	13時台	14時台	15時台	16時台	17時台	18時台	19時台	20時台	21時台	22時台	合計
太子線	0	2	5	7	15	14	13	13	7	8	5	6	10	11	3	6	0	0	125
太子葉室循環線	0	5	4	7	6	8	9	8	8	7	10	10	23	6	4	2	0	0	117
太子中央循環線	0	1	0	0	4	0	6	4	0	0	0	1	0	0	3	0	0	0	19
聖和台循環線	0	0	0	1	0	0	0	0	0	0	0	0	0	0	0	0	0	0	1
畑・平石線	0	0	0	1	0	3	2	0	0	1	0	0	1	0	0	0	0	0	8
太子町コミュニティバス	0	0	0	0	2	2	2	2	0	0	1	1	0	7	0	0	0	0	15
合計	0	8	9	16	27	27	32	25	15	16	16	18	34	24	10	8	0	0	285



路線別時間帯分布

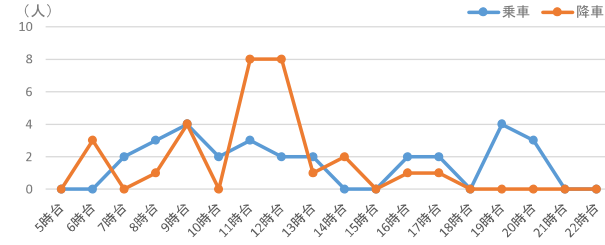
路線別	5時台	6時台	7時台	8時台	9時台	10時台	11時台	12時台	13時台	14時台	15時台	16時台	17時台	18時台	19時台	20時台	21時台	22時台	合計
太子線	0%	2%	4%	6%	12%	11%	10%	10%	6%	6%	4%	5%	8%	9%	2%	5%	0%	0%	100%
太子葉室循環線	0%	4%	3%	6%	5%	7%	8%	7%	7%	6%	9%	9%	20%	5%	3%	2%	0%	0%	100%
太子中央循環線	0%	5%	0%	0%	21%	0%	32%	21%	0%	0%	0%	5%	0%	0%	16%	0%	0%	0%	100%
聖和台循環線	0%	0%	0%	100%	0%	0%	0%	0%	0%	0%	0%	0%	0%	0%	0%	0%	0%	0%	100%
畑・平石線	0%	0%	0%	13%	0%	38%	25%	0%	0%	13%	0%	0%	13%	0%	0%	0%	0%	0%	100%
太子町コミュニティバス	0%	0%	0%	0%	13%	13%	13%	0%	0%	0%	7%	7%	0%	47%	0%	0%	0%	0%	100%
合計	0%	3%	3%	6%	9%	9%	11%	9%	5%	6%	6%	6%	12%	8%	4%	3%	0%	0%	100%



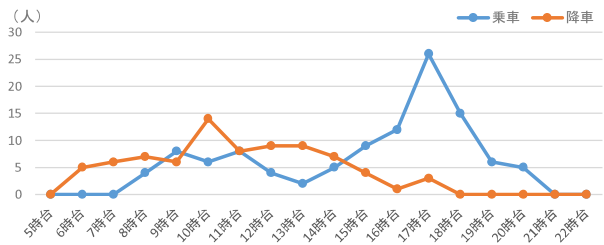
拠点別

拠点別	5時台	6時台	7時台	8時台	9時台	10時台	11時台	12時台	13時台	14時台	15時台	16時台	17時台	18時台	19時台	20時台	21時台	22時台	合計
上ノ太子駅																			
乗車	0	0	2	3	4	2	3	2	2	0	0	2	2	0	4	3	0	0	29
降車	0	3	0	1	4	0	8	8	1	2	0	1	1	0	0	0	0	0	29
喜志駅前																			
乗車	0	0	0	4	8	6	8	4	2	5	9	12	26	15	6	5	0	0	110
降車	0	5	6	7	6	14	8	9	9	7	4	1	3	0	0	0	0	0	79
太子町役場																			
乗車	0	0	0	1	2	1	7	5	1	1	1	2	1	7	0	0	0	0	29
降車	0	0	3	6	4	1	2	2	2	2	1	2	15	10	1	2	0	0	53

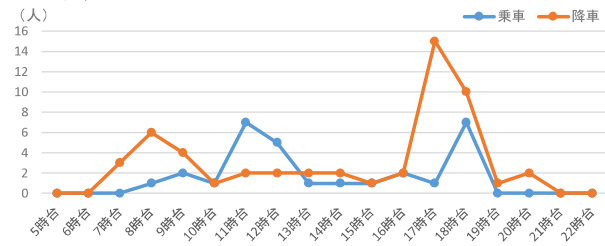
上ノ太子駅



喜志駅前



太子町役場



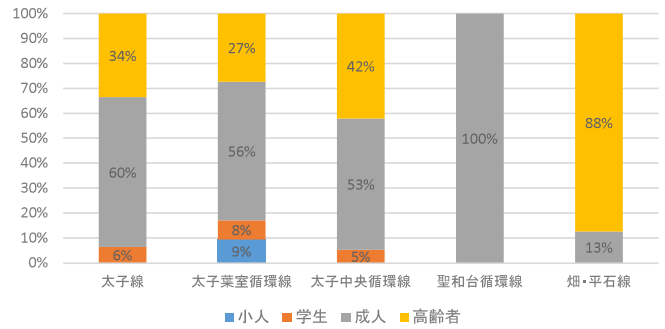
■属性・目的別集計 (休日)

参考
※調査員の目視判断

年齢・路線別

	小人	学生	成人	高齢者	合計
太子線	0	8	75	42	125
太子葉室循環線	11	9	65	32	117
太子中央循環線	0	1	10	8	19
聖和台循環線	0	0	1	0	1
畑・平石線	0	0	1	7	8
合計	11	18	152	89	270

小人	小学生以下
学生	中学生以上学生(大学生含む)
成人	成人(20~64歳)
高齢者	高齢者(65歳~)



各種利用券・路線別

	福祉バス	100円割引	乗継券	合計
太子線	0	5	0	5
太子葉室循環線	0	3	3	6
太子中央循環線	0	5	2	7
聖和台循環線	0	0	0	0
畑・平石線	0	2	0	2
コミュニティバス	0	7	3	10
合計	0	22	8	20

福祉バス	総合福祉センター利用者特別乗車証
100円割引	お出かけ支援利用券
乗継券	乗継割引券

各種利用券・乗車バス停別

	福祉バス	100円割引	乗継券
喜志駅前	0	5	0
大深	0	0	0
河南橋	0	0	0
梅川橋	0	1	0
太子四ツ辻	0	0	0
泥掛け地藏前	0	0	0
太井川	0	0	0
内之町	0	0	0
聖徳太子御廟前	0	0	0
磯長小学校前	0	0	0
用明天皇陵前	0	0	0
太子町役場	0	2	5
平和町	0	0	0
春日	0	0	0
竹内街道春日西	0	1	0
松の木保育園前	0	0	0
上ノ太子駅前	0	1	0
六枚橋東	0	4	0
山田	0	1	1
推古天皇陵前	0	0	2
葉室歴史公園前	0	0	0
仏眼寺前・葉室	0	0	0
敏達天皇陵前	0	0	0
上宮学園前	0	0	0
聖和台4丁目	0	0	0
聖和台2丁目	0	1	0
しなが台	0	1	0
和みの広場前	0	1	0
聖和台1丁目	0	0	0
聖和台3丁目	0	0	0
聖和台第一号公園前	0	0	0
孝徳天皇陵前	0	0	0
美野の里前	0	0	0
科長神社口・ふくの音前	0	1	0
二子塚前	0	0	0
畑薬師山公園前	0	0	0
太子カントリー倶楽部前	0	0	0
太子カントリー入口	0	0	0
平石	0	0	0
総合福祉センター	0	0	0
塚の前公園前	0	1	0
畑北	0	2	0
畑南	0	0	0
いわき台	0	0	0
しなが台北	0	0	0
道の駅「近つ飛鳥の里・太子」	0	0	0

目的別・乗降バス停

	買い物		観光	
	乗車	降車	乗車	降車
喜志駅前	29	8	12	3
大深	0	0	0	0
河南橋	0	0	0	2
梅川橋	0	4	0	1
太子四ツ辻	2	0	0	0
泥掛け地藏前	1	2	0	0
太井川	0	0	1	0
内之町	0	3	0	0
聖徳太子御廟前	1	2	3	5
磯長小学校前	0	0	0	1
用明天皇陵前	0	1	0	1
太子町役場	4	10	1	3
平和町	0	0	0	0
春日	0	0	0	0
竹内街道春日西	2	0	0	0
松の木保育園前	0	1	0	0
上ノ太子駅前	1	2	2	2
六枚橋東	1	4	0	0
山田	3	0	0	0
推古天皇陵前	0	6	2	3
葉室歴史公園前	0	0	0	0
仏眼寺前・葉室	0	1	0	0
敏達天皇陵前	0	0	0	0
上宮学園前	0	0	0	0
聖和台4丁目	0	0	0	0
聖和台2丁目	0	0	0	0
しなが台	0	1	0	0
和みの広場前	1	0	0	0
聖和台1丁目	0	0	0	0
聖和台3丁目	0	0	0	0
聖和台第一号公園前	0	0	0	0
孝徳天皇陵前	0	0	0	0
美野の里前	0	0	0	0
科長神社口・ふくの音前	0	0	0	0
二子塚前	0	0	0	0
畑薬師山公園前	0	0	0	0
太子カントリー倶楽部前	0	0	0	0
太子カントリー入口	0	0	0	0
平石	0	0	0	0

