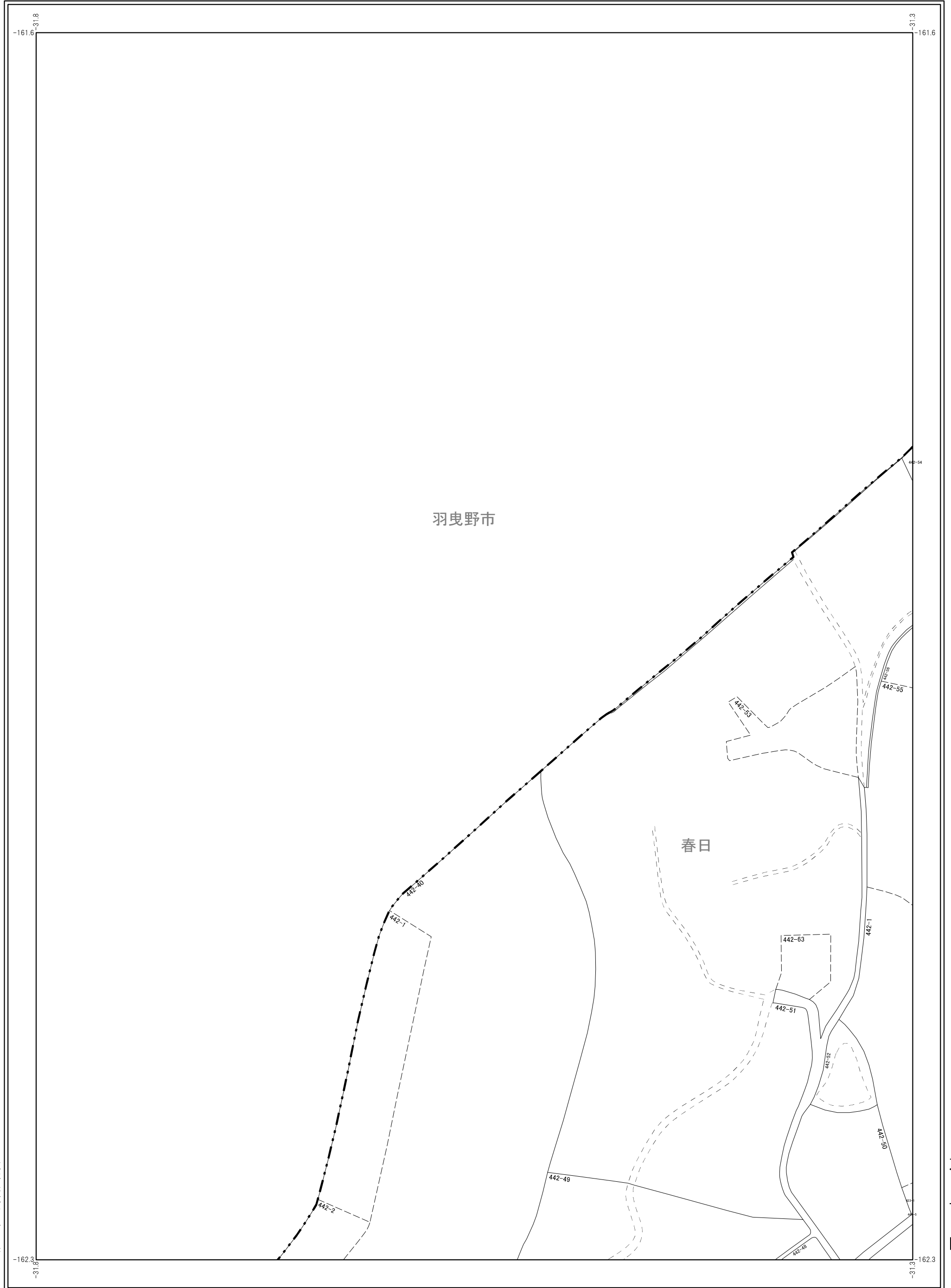


No. 01

太子町 地番図

凡 例	
	市町村界
	大字界
	筆界
	推定筆界
	現況道路線
	現況水路線
123-4	地番

	01	02
05	06	07



朝日航洋株式会社調製

太子町

令和6年1月1日 時点

1:2,000



この図面は地番参考図であって法的効力はありません

No. 01

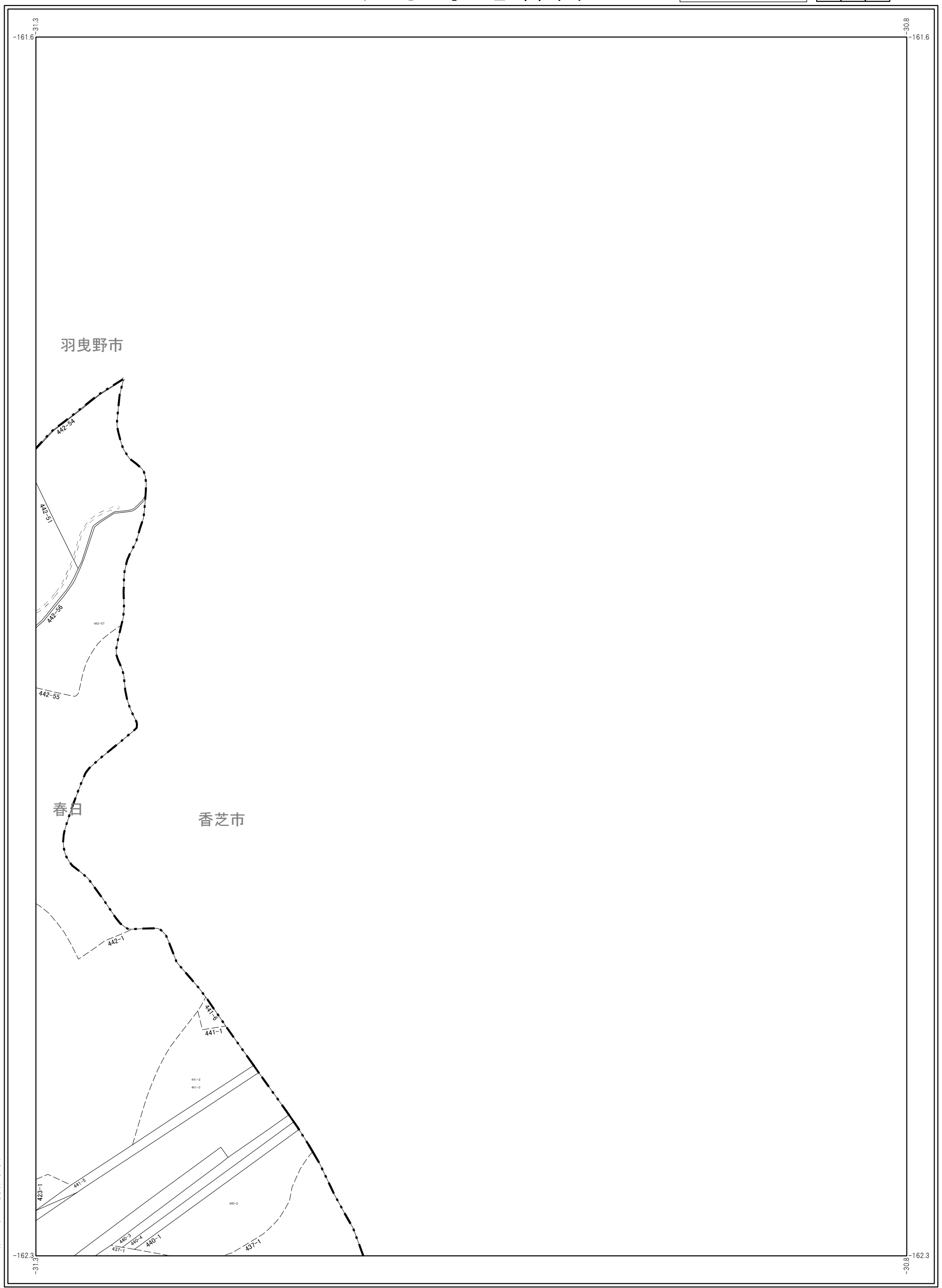
凡 例	
	市町村界
	大字界
	筆界
	推定筆界
	現況道路線
	現況水路線
123-4	地番

01	02	
06	07	07-1



No. 02

太子町 地番図




朝日航洋株式会社調製

太子町

令和6年1月1日 時点

1:2,000



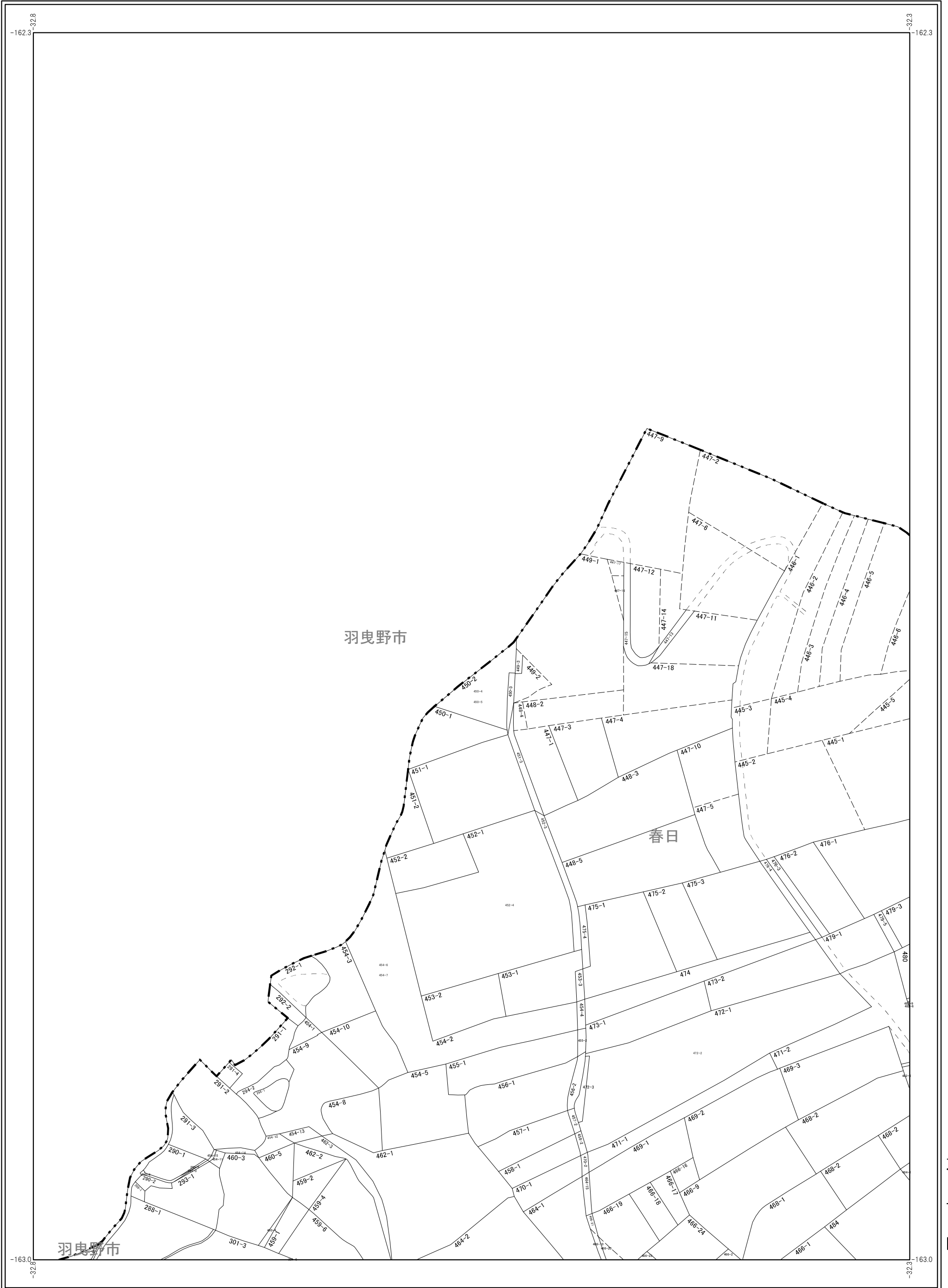
この図面は地番参考図であって法的効力はありません

No. 02

太子町 地番図

凡 例	
	市町村界
	大字界
	筆界
	推定筆界
	現況道路線
	現況水路線
123-4	地番

03	04	05
10	11	12



朝日航洋株式会社調製

太子町

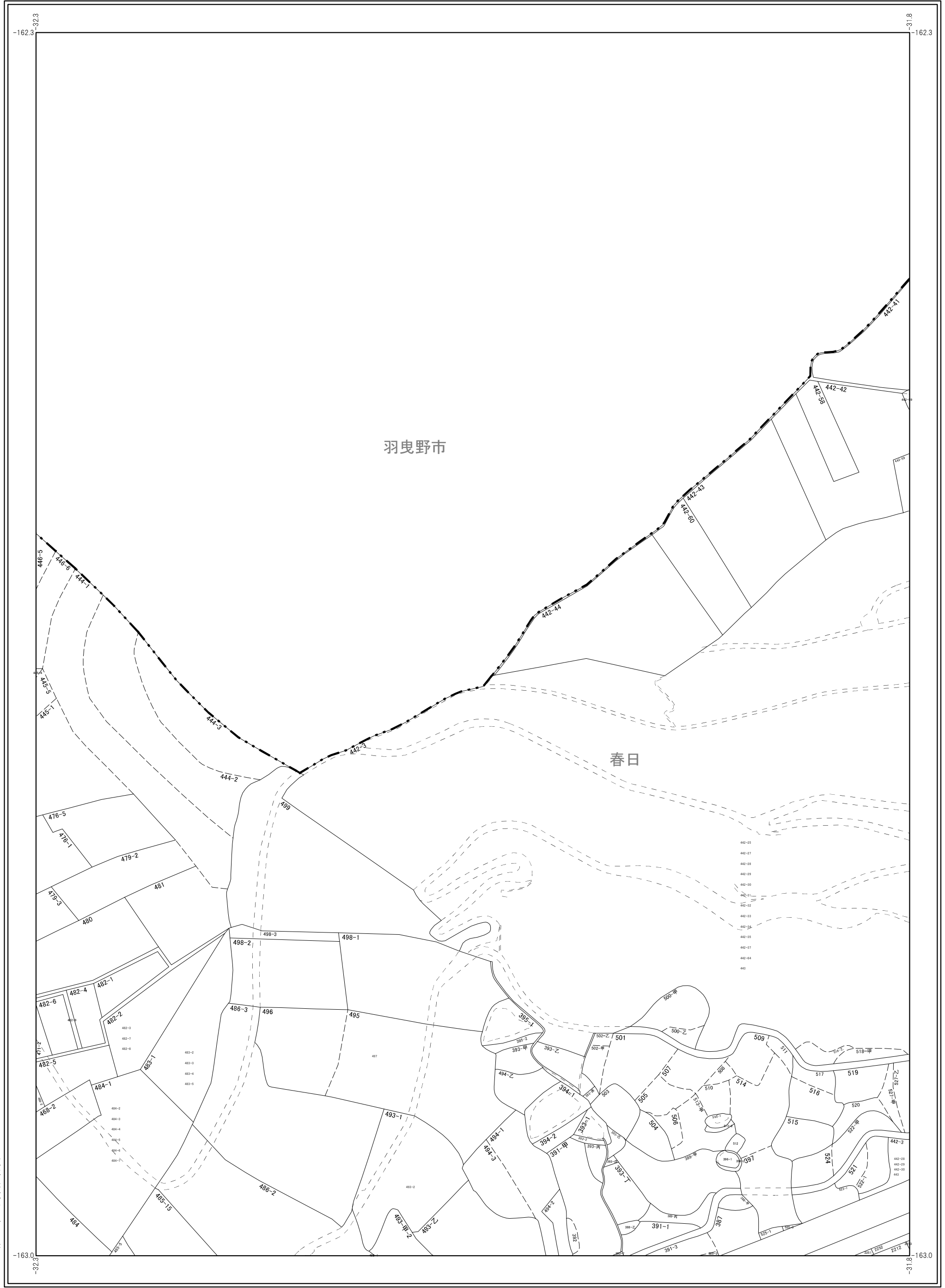
凡 例	
-----	市町村界
-----	大字界
-----	筆界
-----	推定筆界
-----	現況道路線
-----	現況水路線
123-4	地番

		01
04	05	06
11	12	13



No. 05

太子町 地番図




朝日航洋株式会社調製

太子町

令和6年1月1日 時点

1:2,000



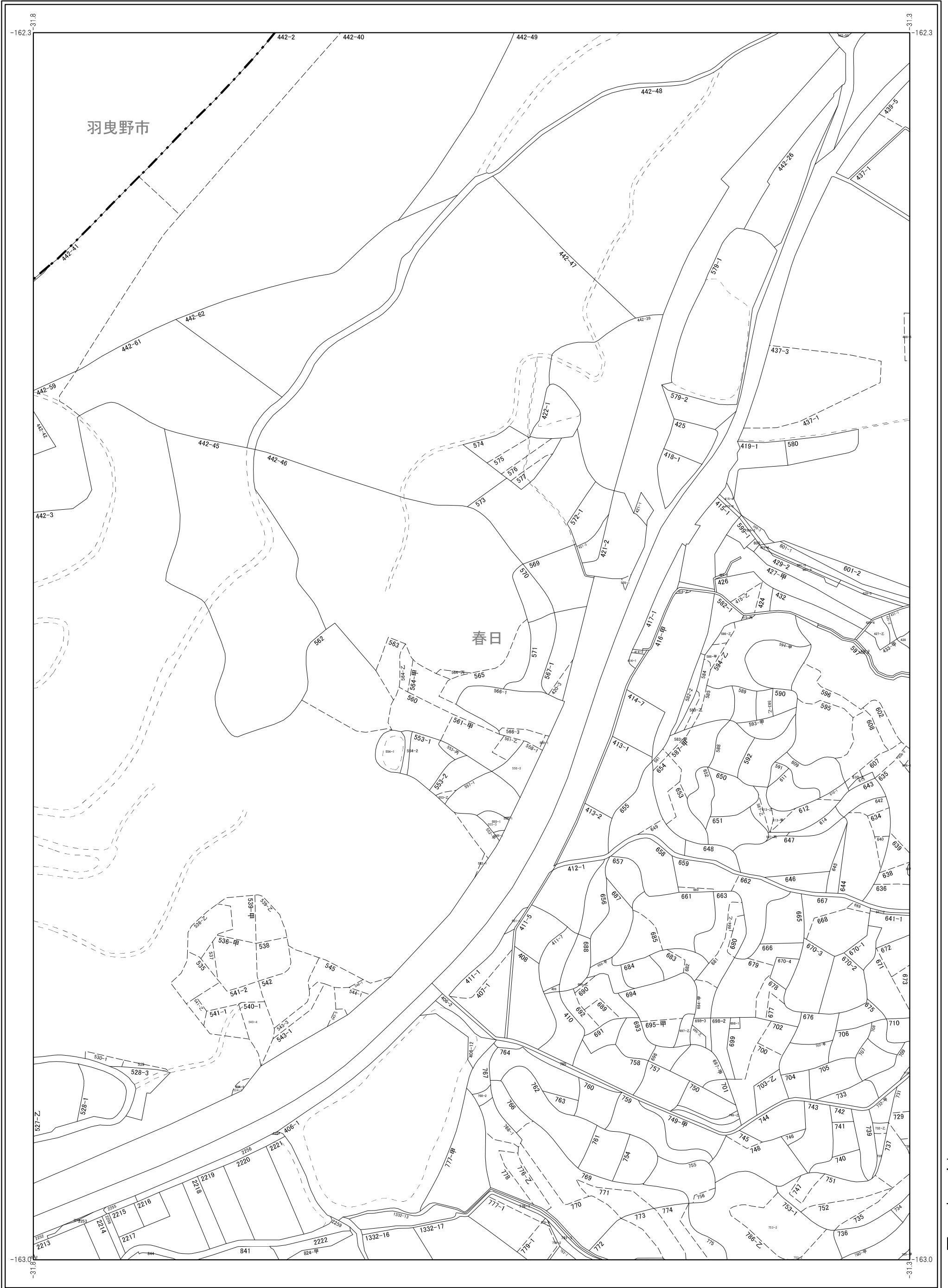
この図面は地番参考図であって法的効力はありません

No. 05

太子町 地番図

凡 例		
-----	市町村界	
-----	大字界	
-----	筆界	
-----	推定筆界	
-----	現況道路線	
-----	現況水路線	
123-4	地番	

	01	02
05	06	07
12	13	14



朝日航洋株式会社調製

太子町



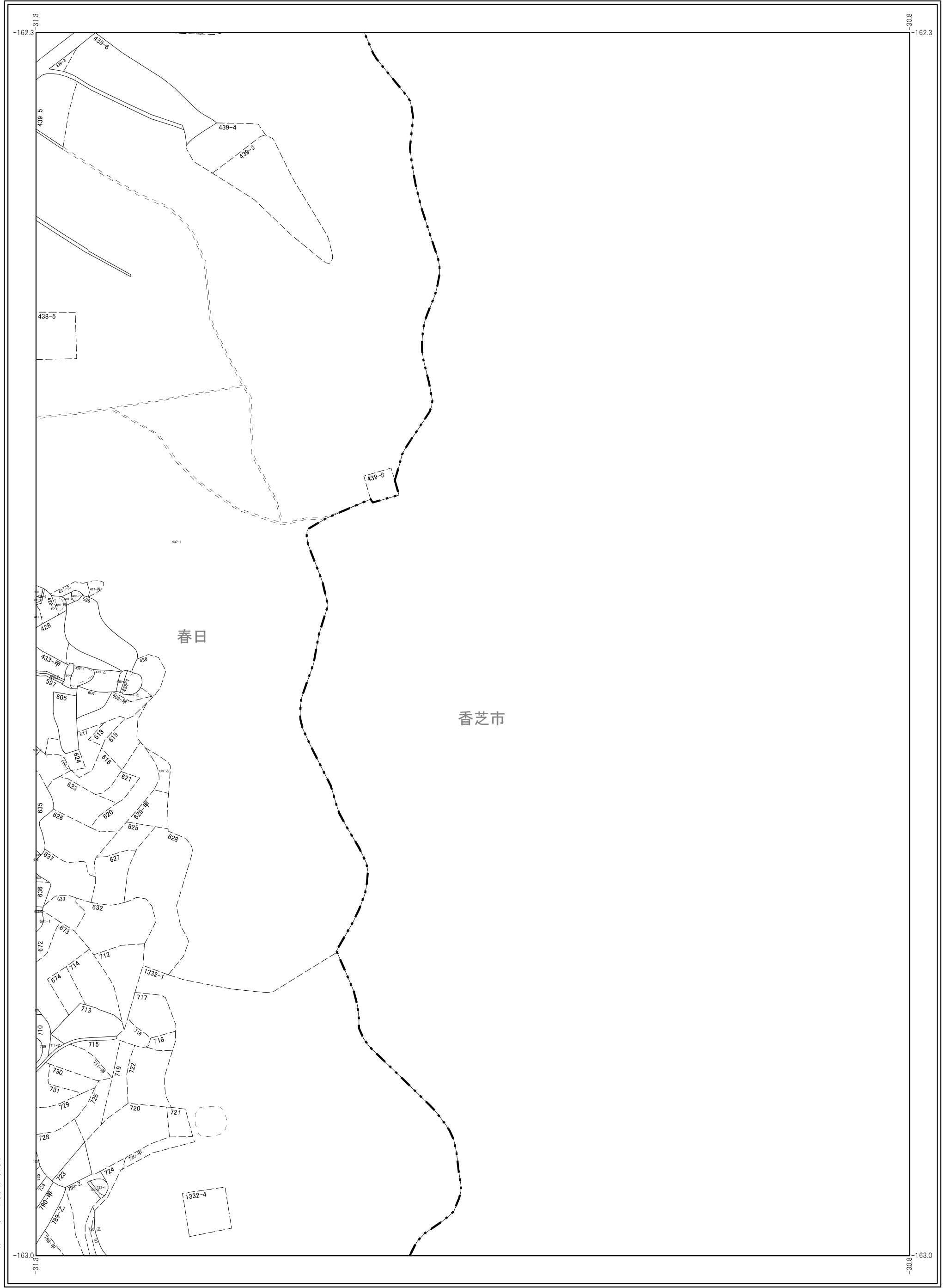
凡 例	
-----	市町村界
-----	大字界
-----	筆界
-----	推定筆界
-----	現況道路線
-----	現況水路線
123-4	地番

01	02	
06	07	07-1
13	14	15



No. 07

太子町 地番図



朝日航洋株式会社調製

太子町

令和6年1月1日 時点

1:2,000

この図面は地番参考図であって法的効力はありません

No. 07


凡 例	
-----	市町村界
-----	大字界
-----	筆界
-----	推定筆界
-----	現況道路線
-----	現況水路線
123-4	地番

02		
07	07-1	
14	15	16



No. 07-1

太子町 地番図



香芝市

葛城市

朝日航洋株式会社調製

太子町

令和6年1月1日 時点



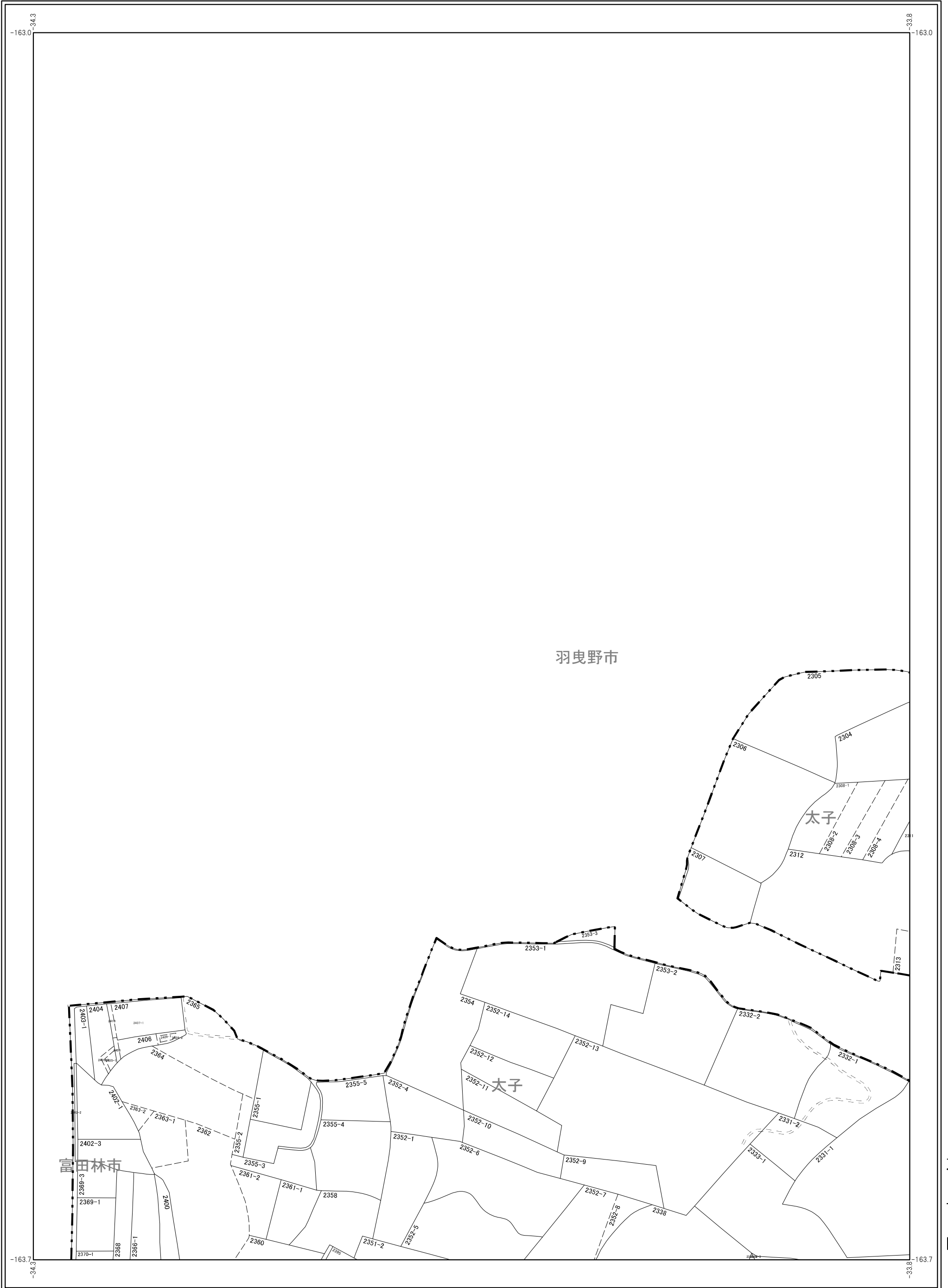
この図面は地番参考図であって法的効力はありません

No. 07-1


太子町 地番図

凡 例	
	市町村界
	大字界
	筆界
	推定筆界
	現況道路線
	現況水路線
123-4	地番

	08	09
18	19	20



朝日航洋株式会社調製

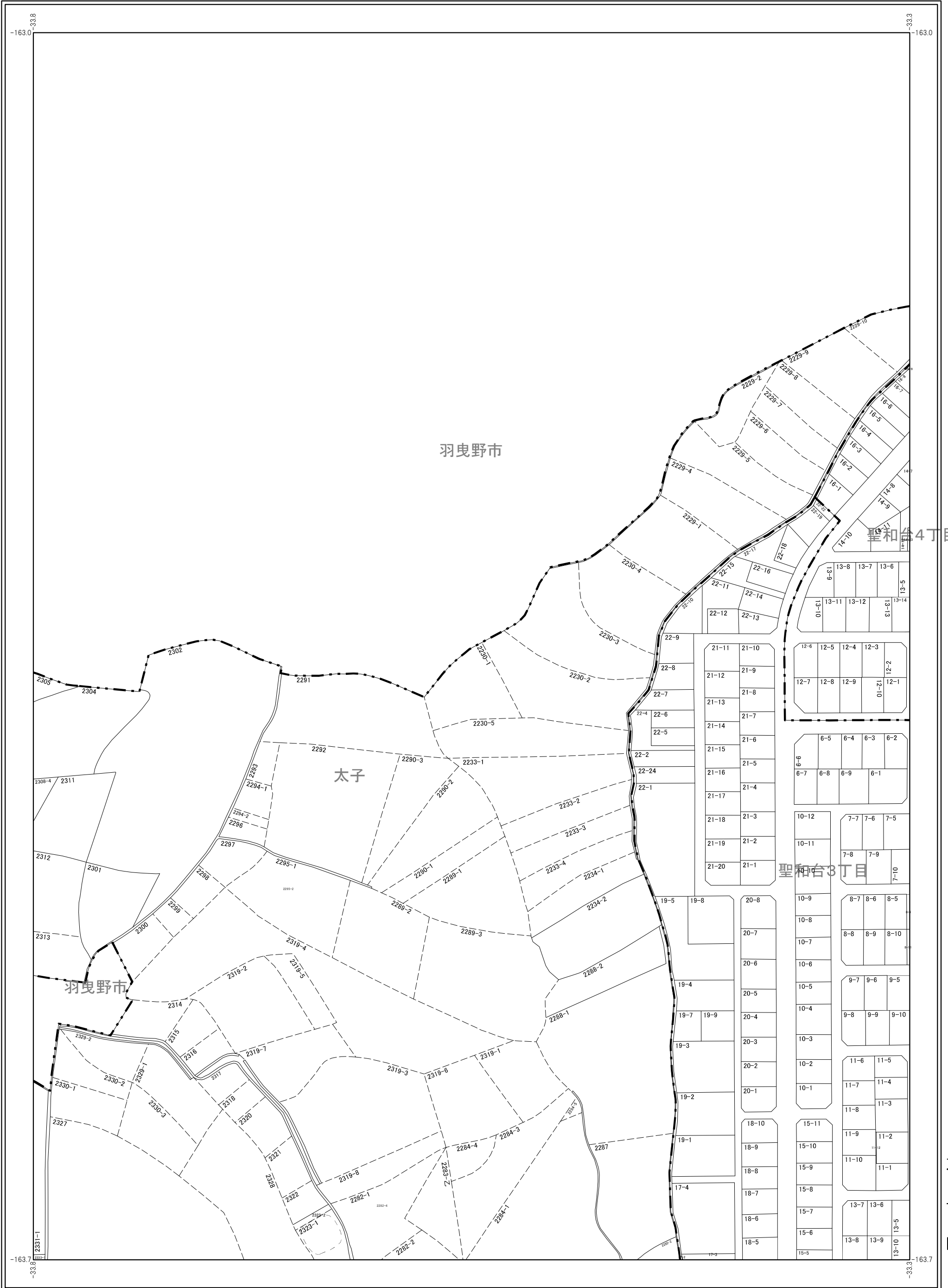


太子町

太子町 地番図

凡 例	
———	市町村界
———	大字界
———	筆界
———	推定筆界
———	現況道路線
———	現況水路線
123-4	地番

		03
08	09	10
19	20	21



朝日航洋株式会社調製

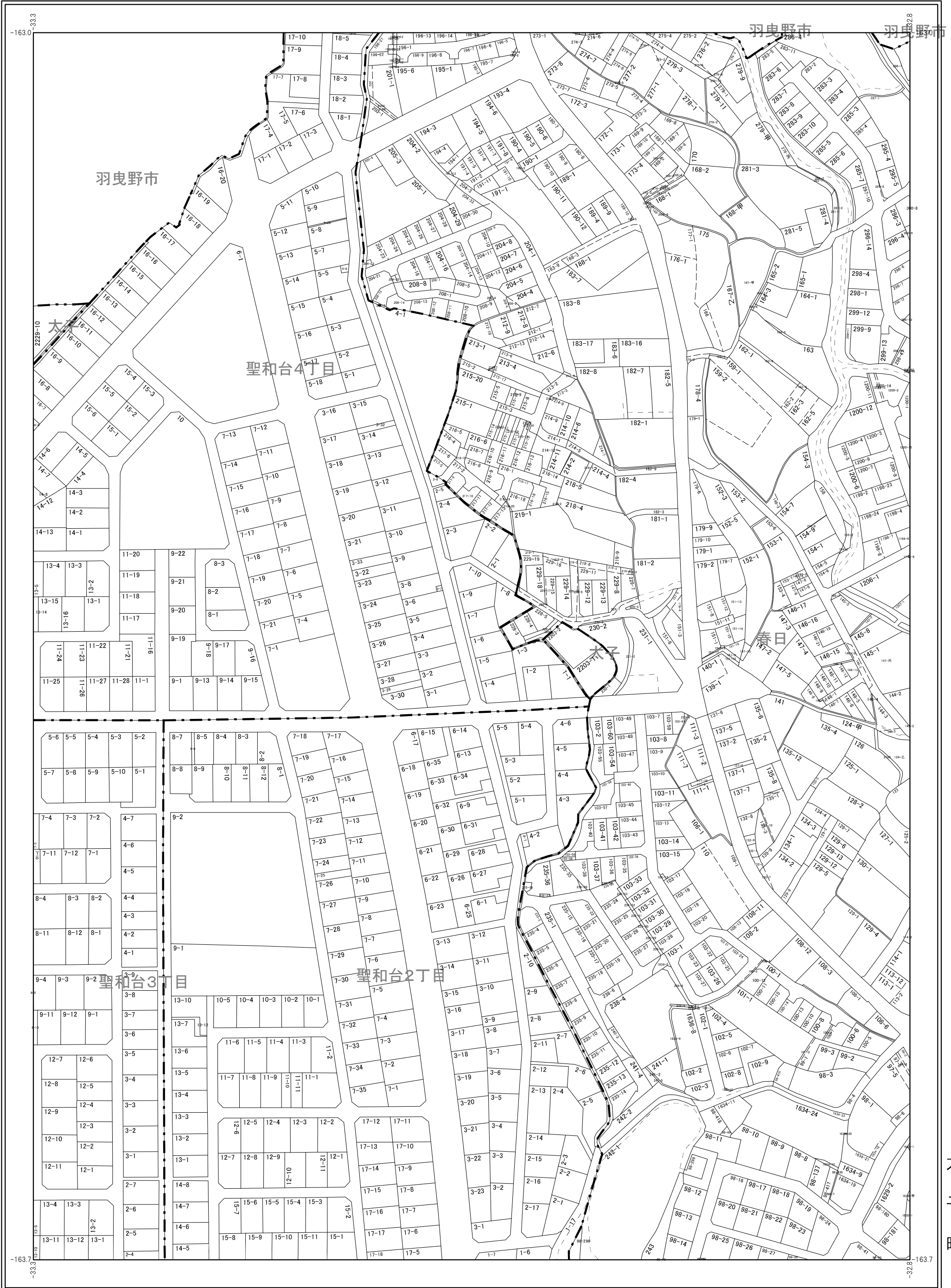


太子町


太子町 地番図

凡 例	
——	市町村界
——	大字界
——	筆界
——	推定筆界
---	現況道路線
---	現況水路線
123-4	地番

	03	04
09	10	11
20	21	22



朝日航洋株式会社調製

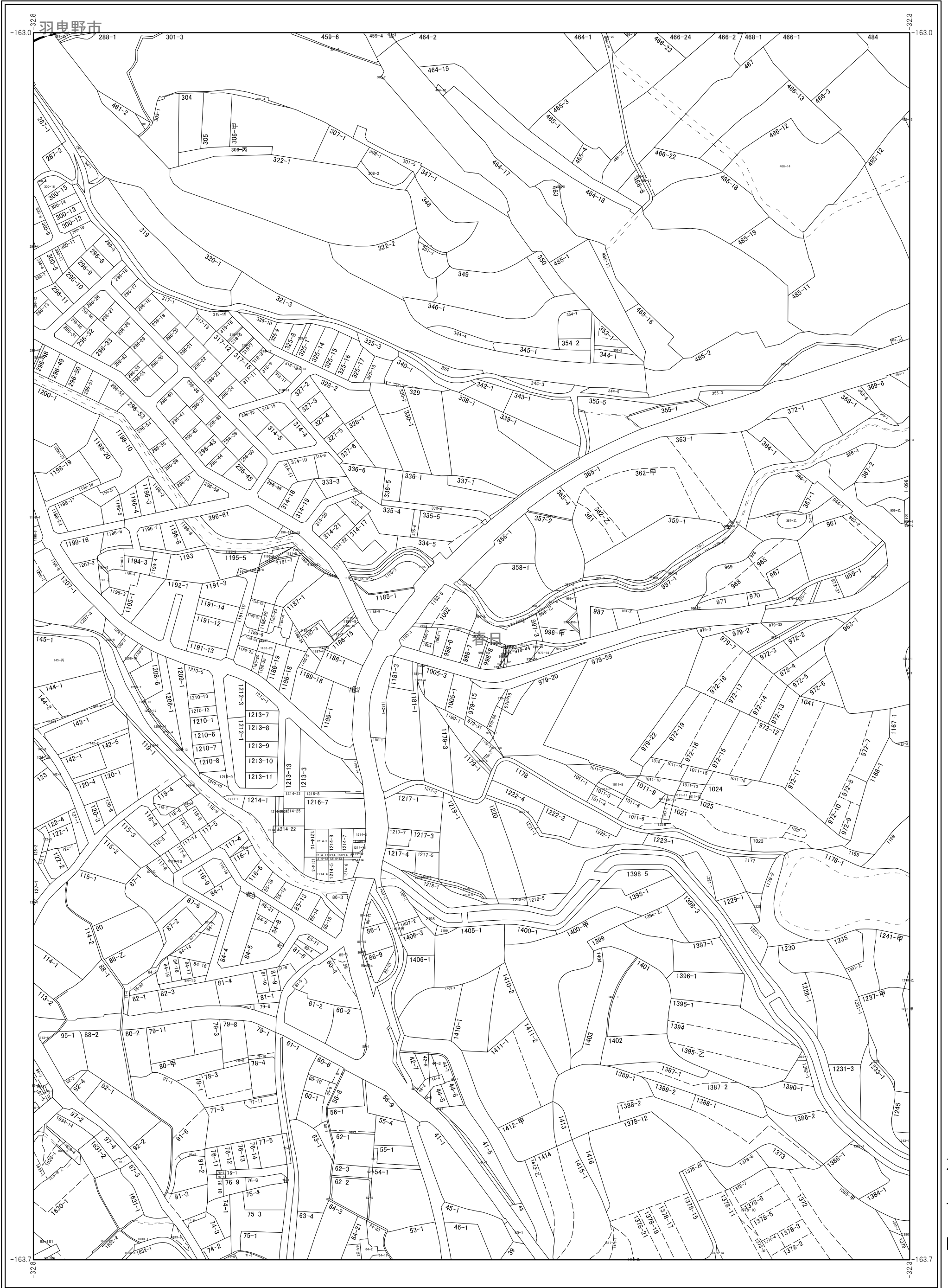


太子町

太子町 地番図

凡 例		
-----	市町村界	
-----	大字界	
-----	筆界	
-----	推定筆界	
-----	現況道路線	
-----	現況水路線	
123-4	地番	

03	04	05
10	11	12
21	22	23



朝日航洋株式会社調製

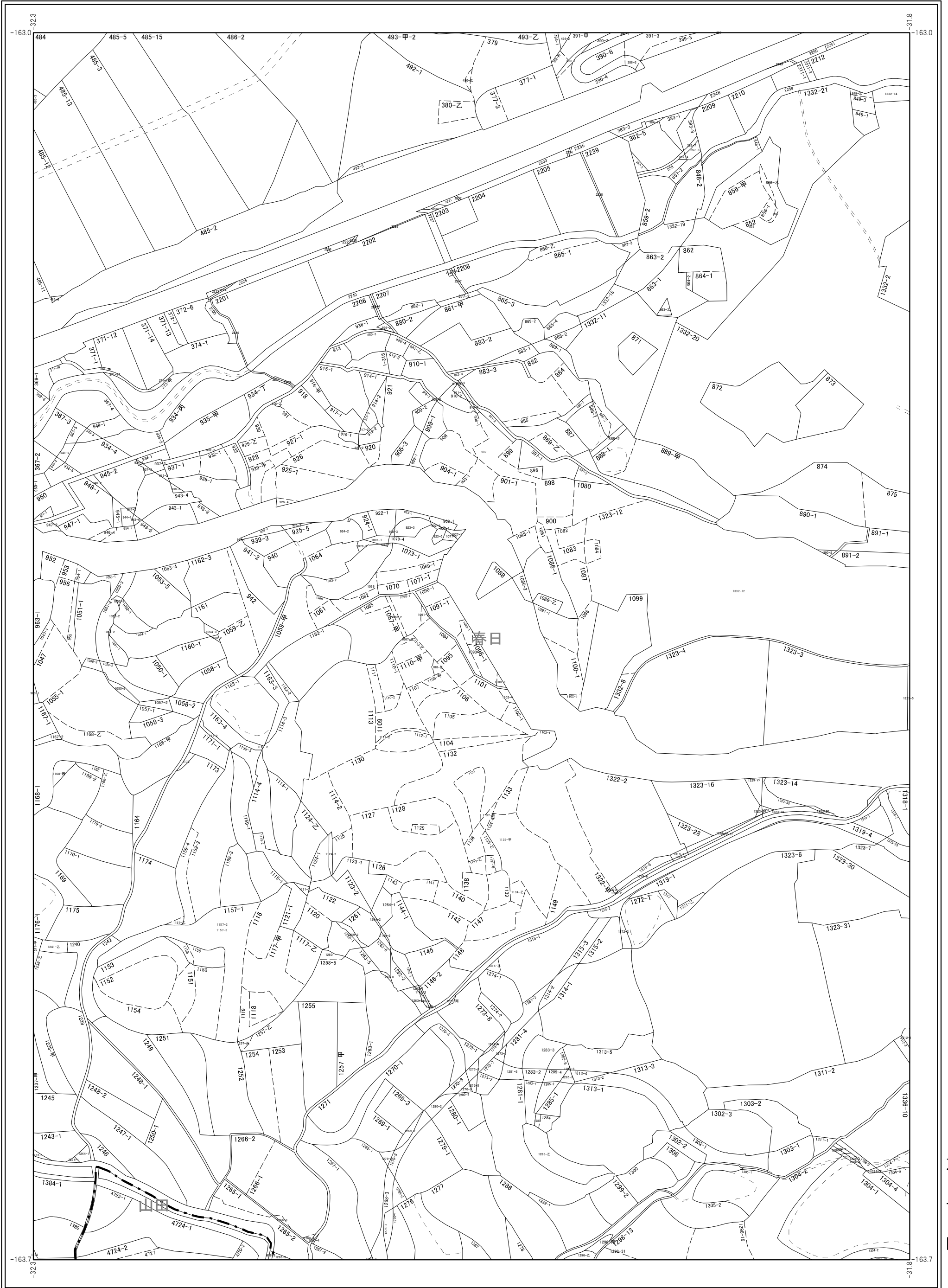
太子町



太子町 地番図


凡 例	
-----	市町村界
-----	大字界
-----	筆界
-----	推定筆界
-----	現況道路線
-----	現況水路線
123-4	地番

04	05	06
11	12	13
22	23	24



朝日航洋株式会社調製

太子町



太子町 地番図

凡 例	
-----	市町村界
-----	大字界
-----	筆界
-----	推定筆界
-----	現況道路線
-----	現況水路線
123-4	地番

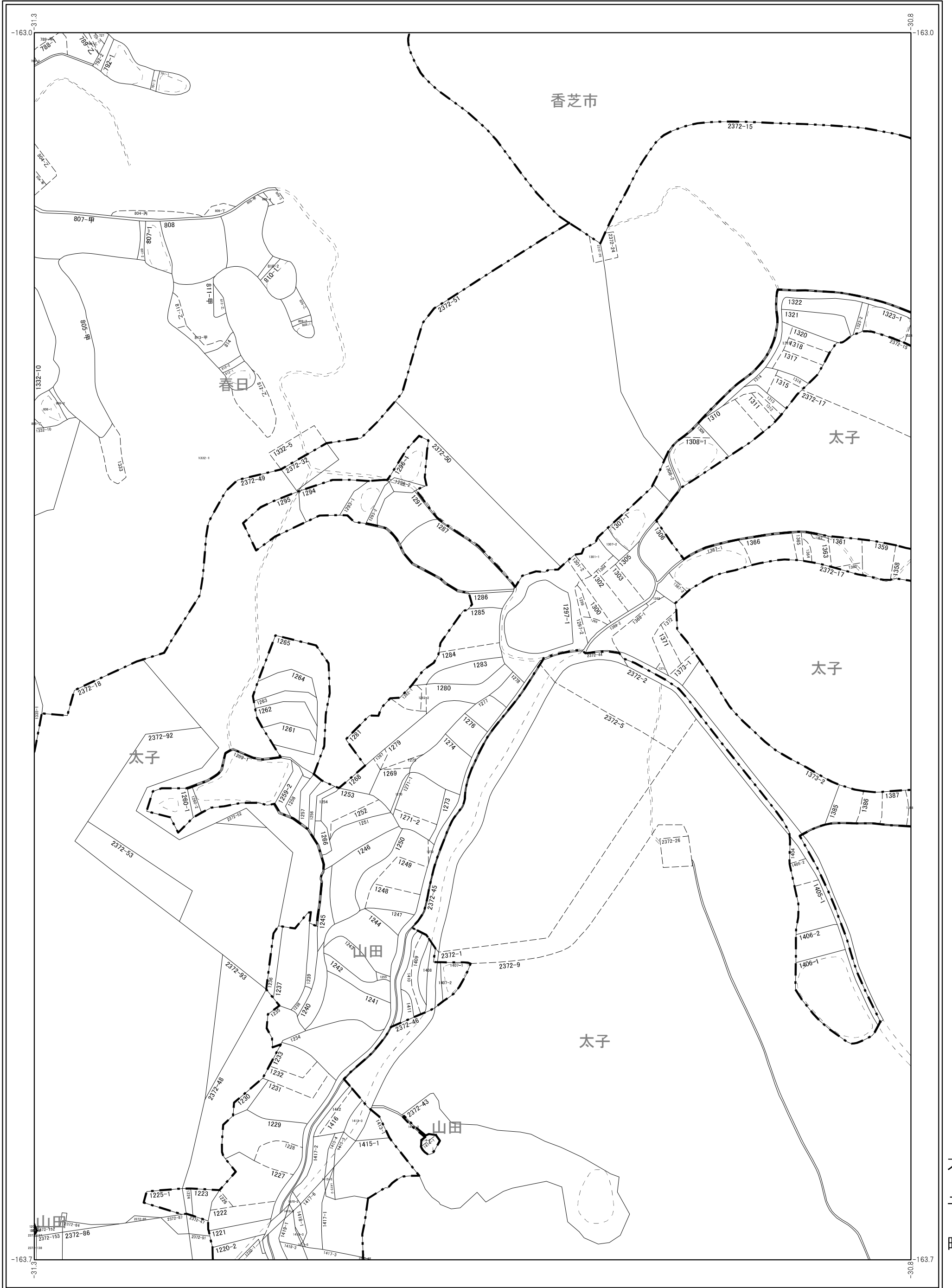
05	06	07
12	13	14
23	24	25



太子町 地番図


凡 例	
-----	市町村界
-----	大字界
-----	筆界
-----	推定筆界
-----	現況道路線
-----	現況水路線
123-4	地番

06	07	07-1
13	14	15
24	25	26



朝日航洋株式会社調製

太子町



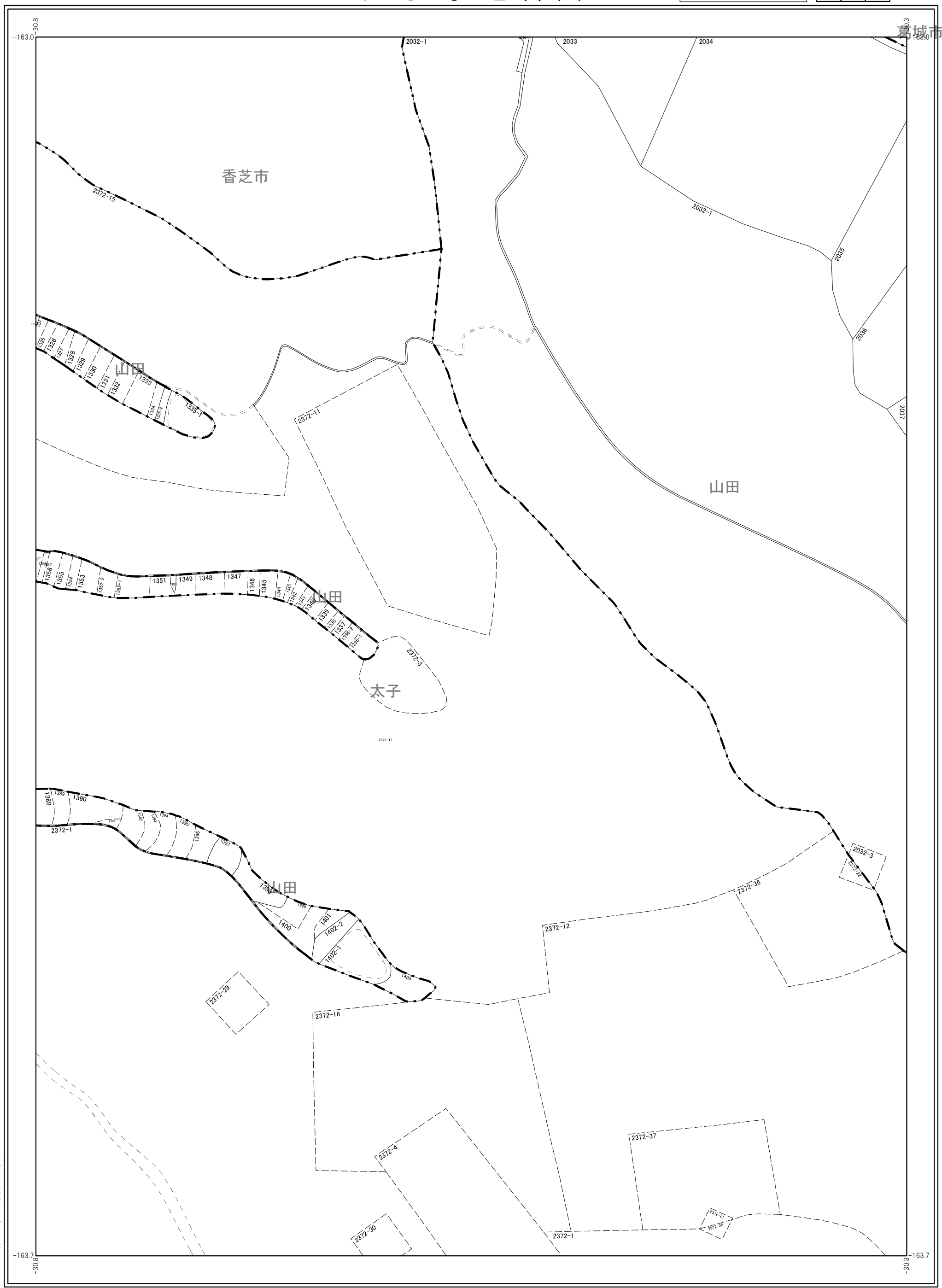
凡 例	
	市町村界
	大字界
	筆界
	推定筆界
	現況道路線
	現況水路線
123-4	地番

07	07-1	
14	15	16
25	26	27



No. 15


太子町 地番図



朝日航洋株式会社調製

令和6年1月1日 時点

1:2,000



この図面は地番参考図であって法的効力はありません

No. 15

太子町

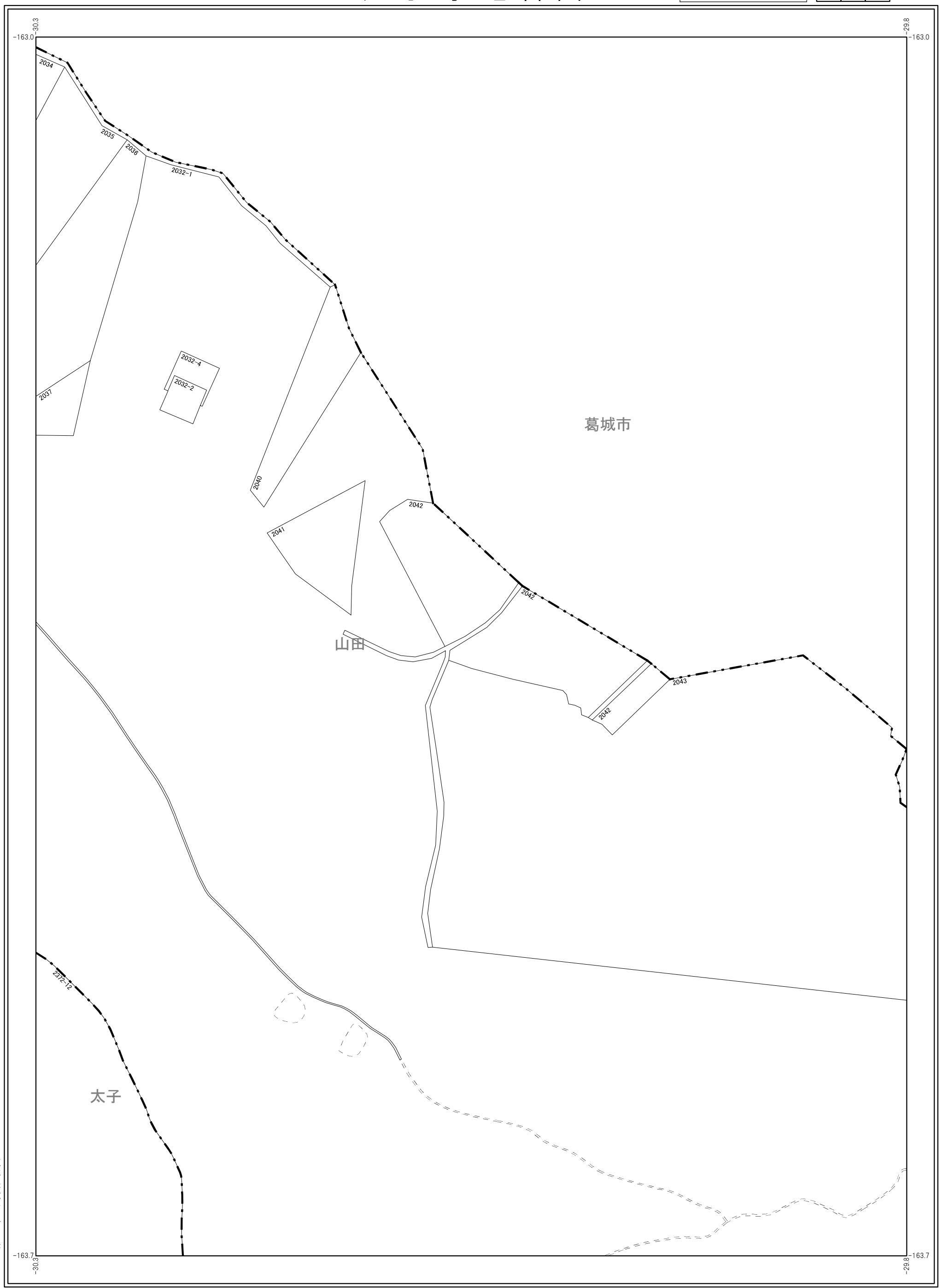
凡 例	
	市町村界
	大字界
	筆界
	推定筆界
	現況道路線
	現況水路線
123-4	地番

07-1		
15	16	17
26	27	28



No. 16

太子町 地番図



朝日航洋株式会社調製

太子町

令和6年1月1日 時点



この図面は地番参考図であって法的効力はありません

No. 16

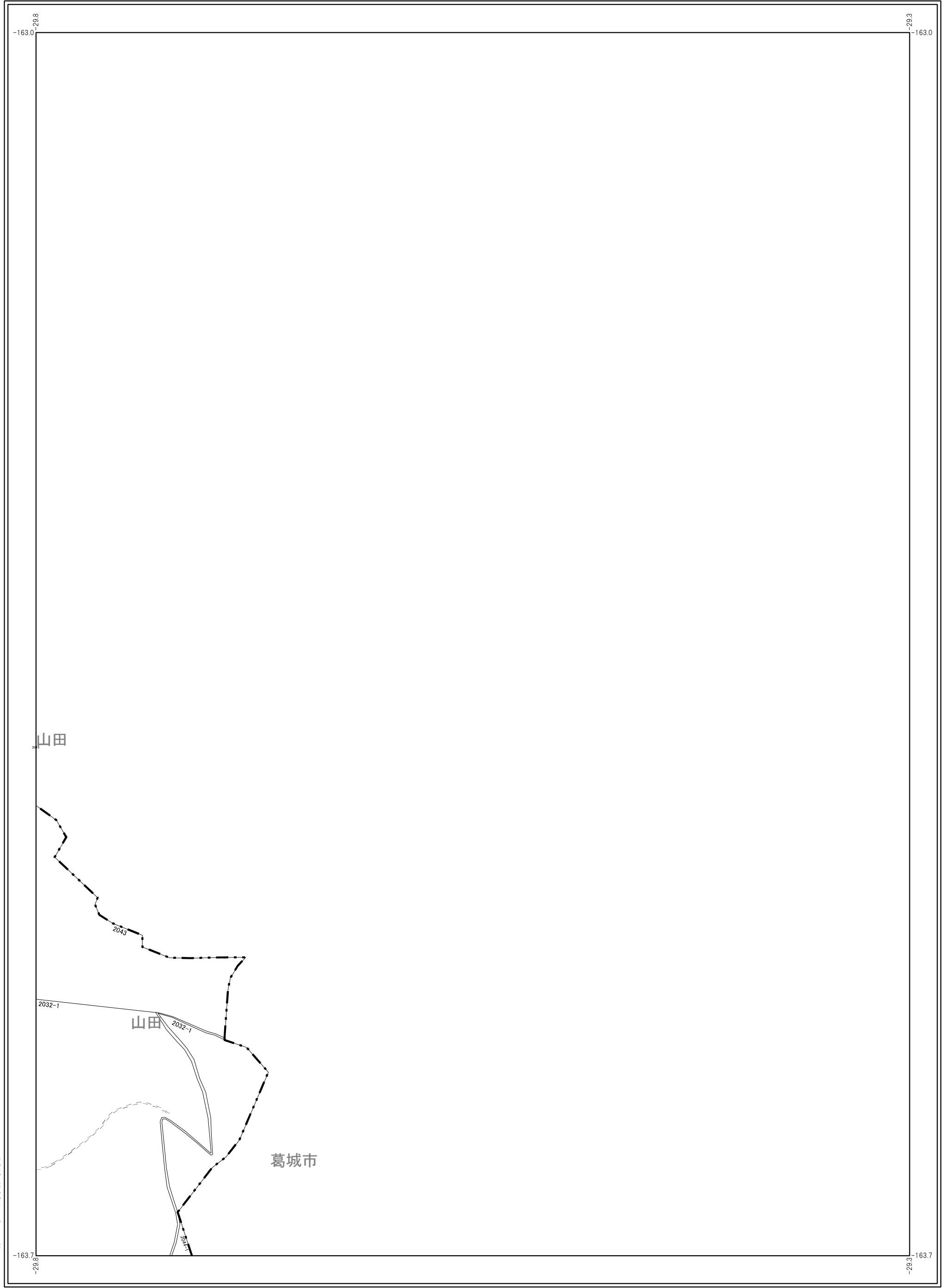
凡 例	
	市町村界
	大字界
	筆界
	推定筆界
	現況道路線
	現況水路線
123-4	地番

16	17	
27	28	



No. 17

太子町 地番図

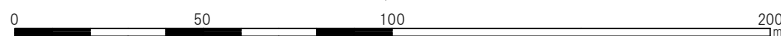


朝日航洋株式会社調製

太子町

令和6年1月1日 時点

1:2,000



この図面は地番参考図であって法的効力はありません


No. 17

No. 18-1

太子町 地番図

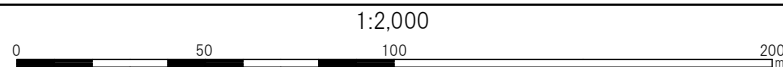
凡 例	
-----	市町村界
-----	大字界
-----	筆界
-----	推定筆界
-----	現況道路線
-----	現況水路線
123-4	地番

	18-1	18
	29	30



朝日航洋株式会社調製

令和6年1月1日 時点



1:2,000

この図面は地番参考図であって法的効力はありません

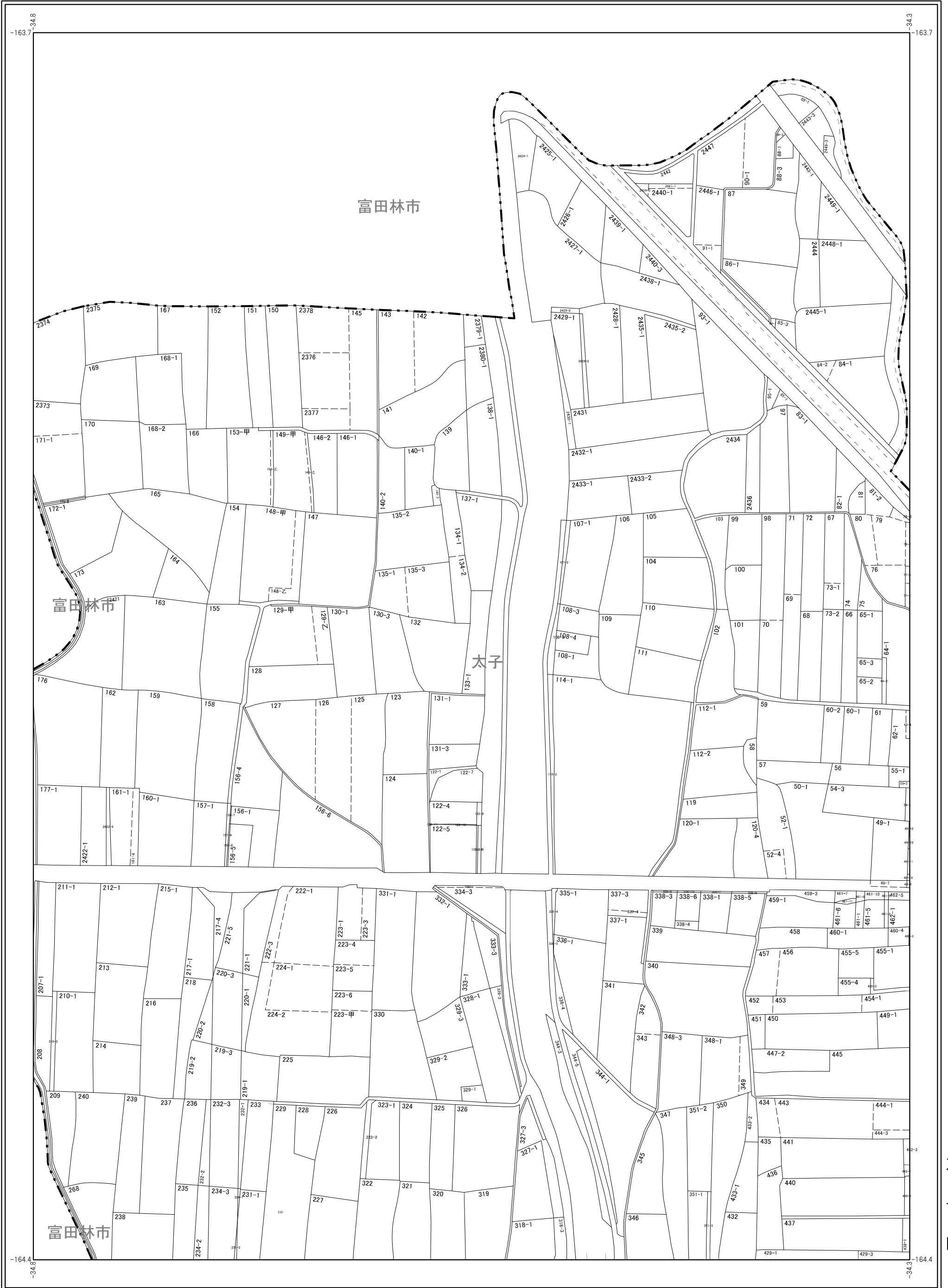
No. 18-1

太子町

太子町 地番図

凡 例	
———	市町村界
———	大字界
———	筆界
———	推定筆界
———	現況道路線
———	現況水路線
123-4	地番

		08
18-1	18	19
29	30	31



朝日航洋株式会社調製

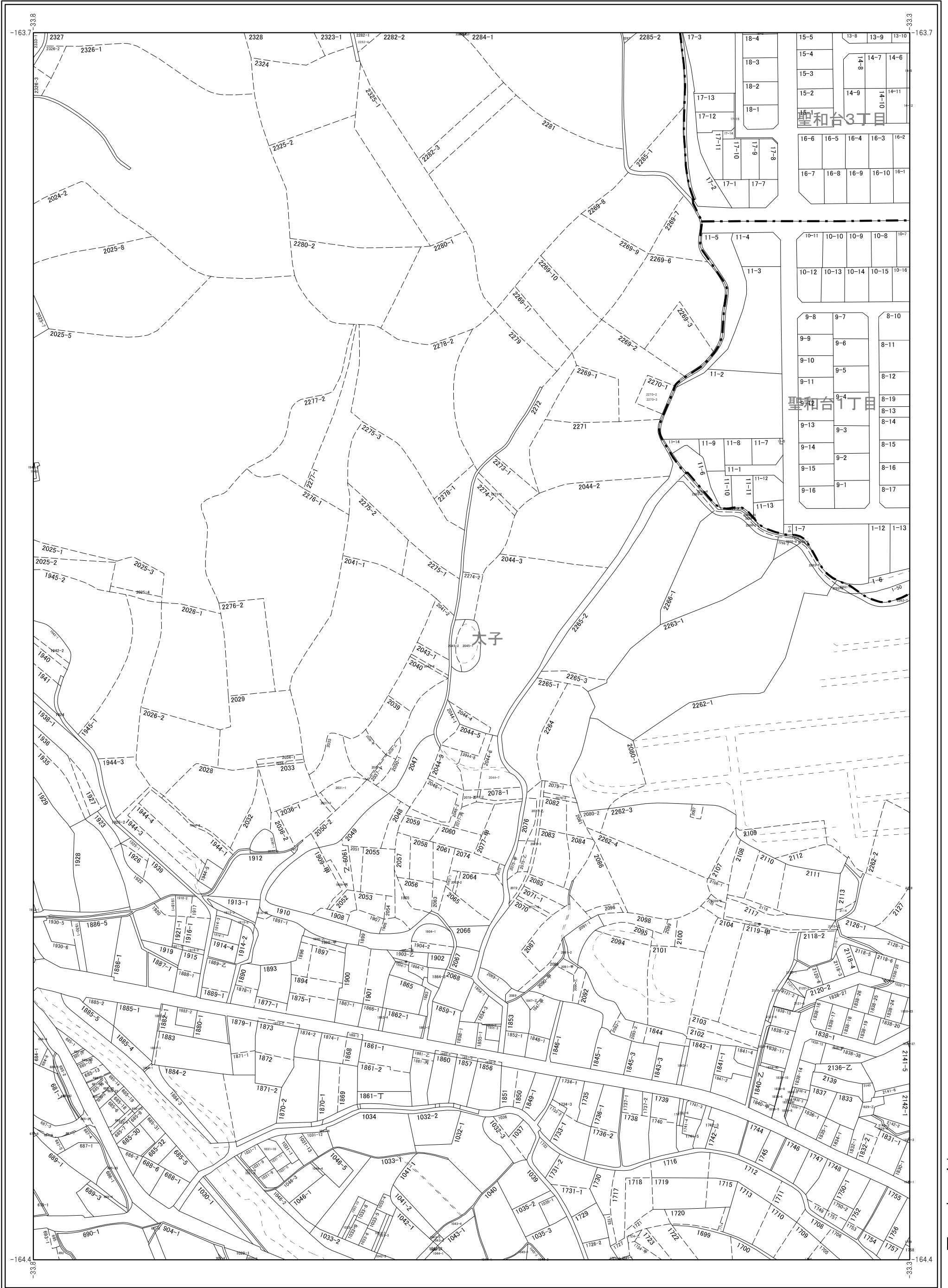
太子町



太子町 地番図

凡 例		
	市町村界	
	大字界	
	筆界	
	推定筆界	
	現況道路線	
	現況水路線	
123-4	地番	

08	09	10
19	20	21
31	32	33



朝日航洋株式会社調製

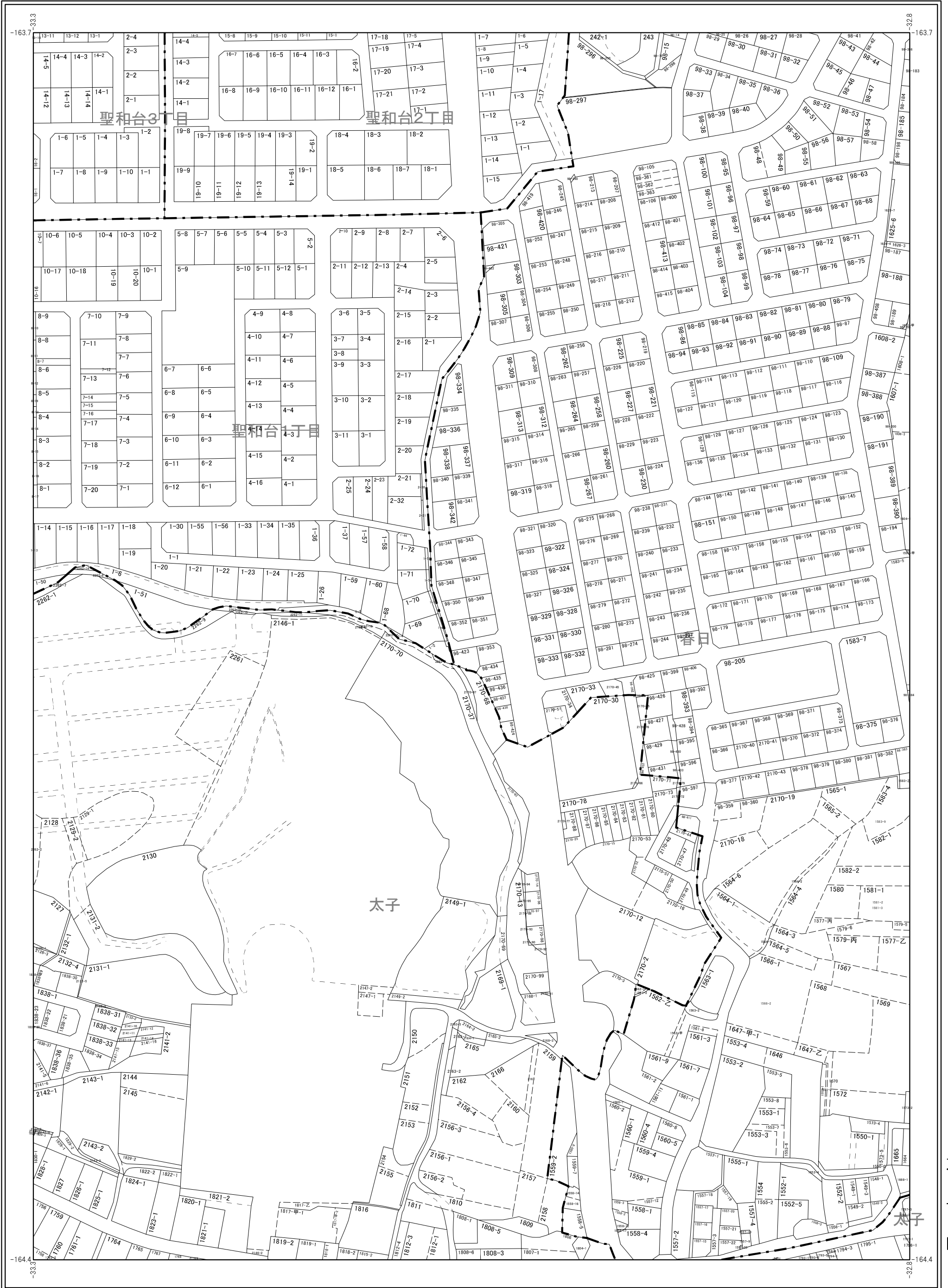
太子町



太子町地番図

凡 例	
———	市町村界
———	大字界
———	筆界
———	推定筆界
———	現況道路線
———	現況水路線
123-4	地番

09	10	11
20	21	22
32	33	34



朝日航洋株式会社調製

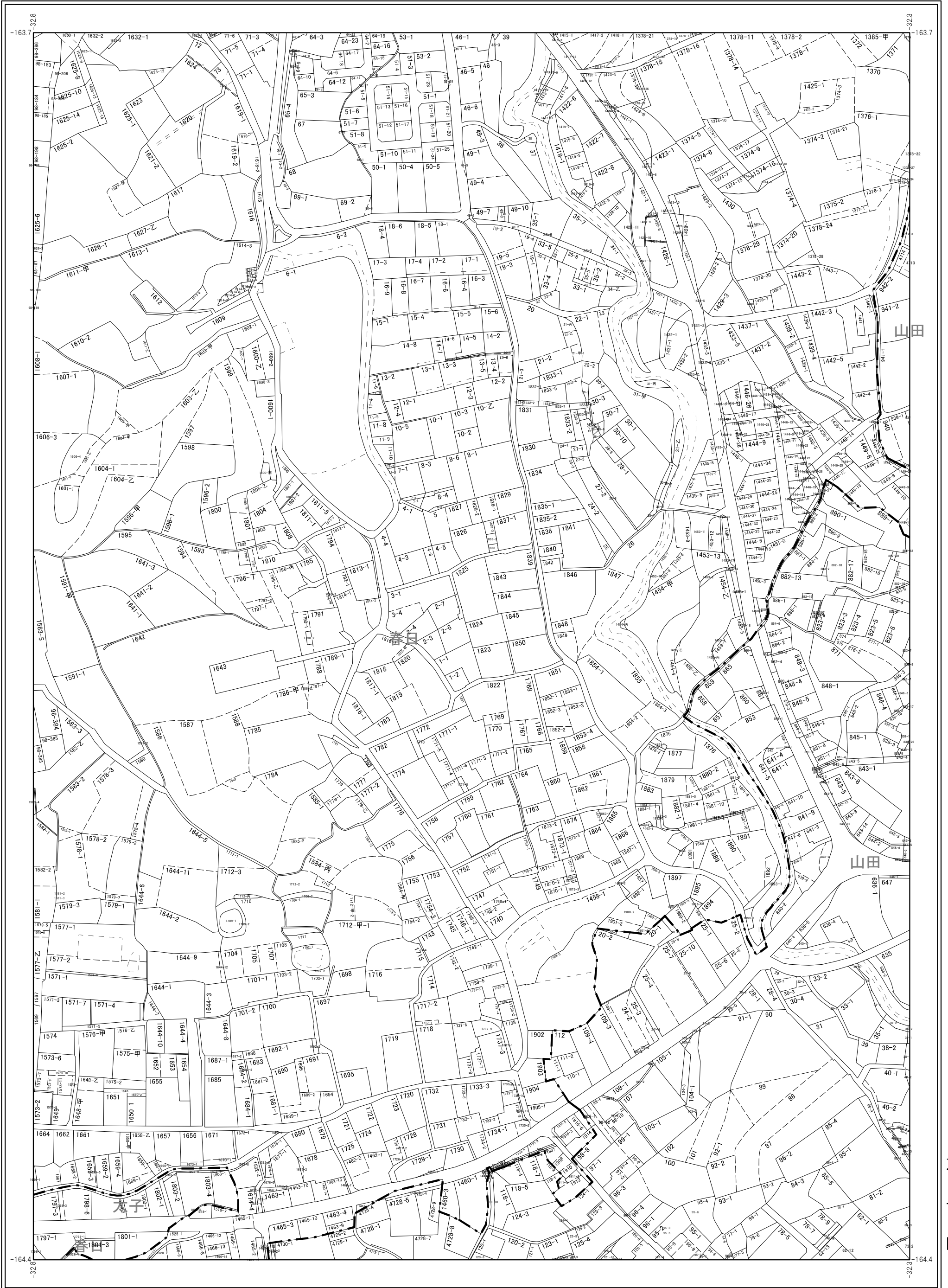
太子町



太子町 地番図

凡 例	
	市町村界
	大字界
	筆界
	推定筆界
	現況道路線
	現況水路線
123-4	地番

10	11	12
21	22	23
33	34	35



朝日航洋株式会社調製

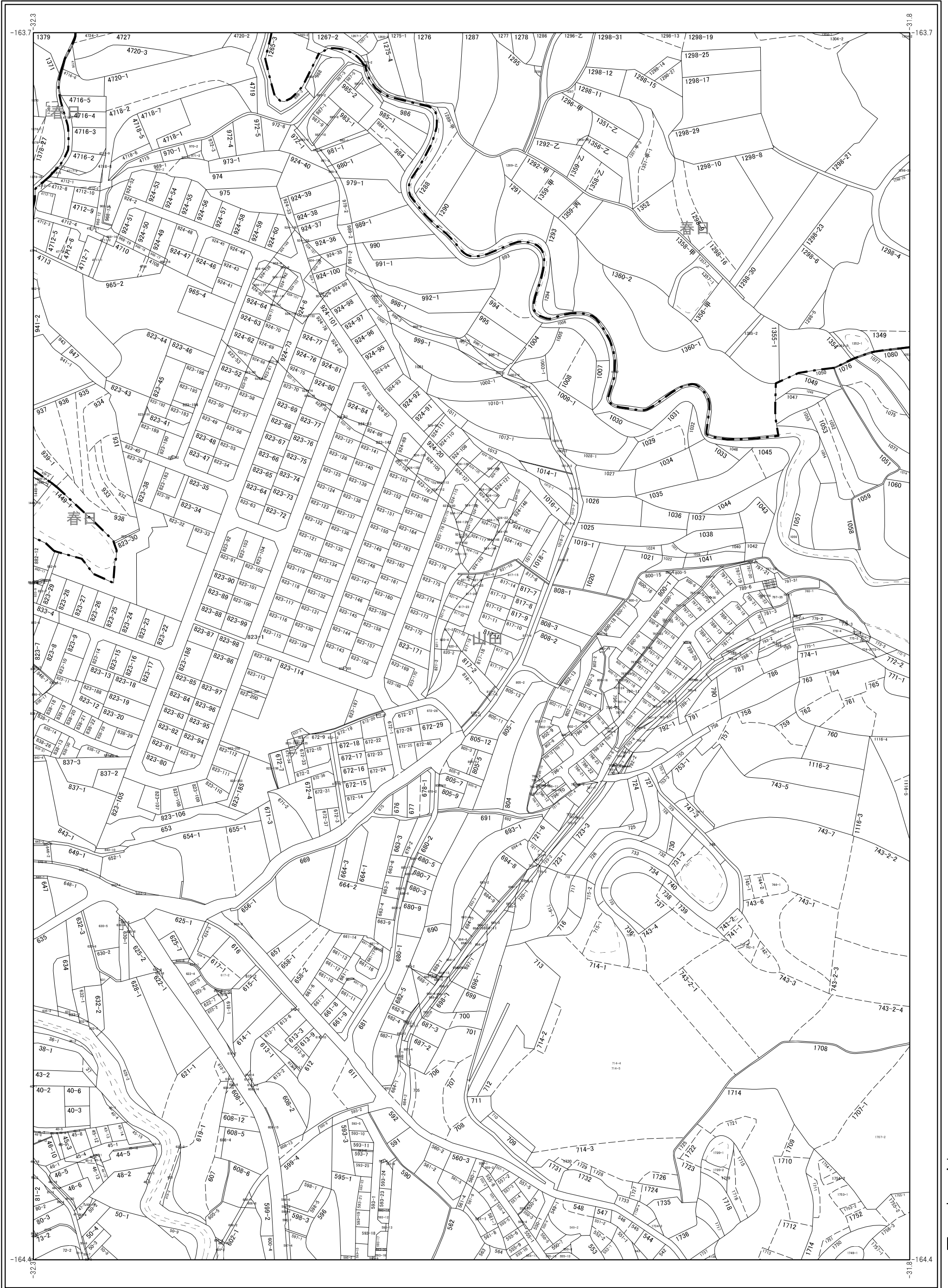
太子町



太子町 地番図

凡 例	
———	市町村界
———	大字界
———	筆界
———	推定筆界
———	現況道路線
———	現況水路線
123-4	地番

11	12	13
22	23	24
34	35	36



朝日航洋株式会社調製

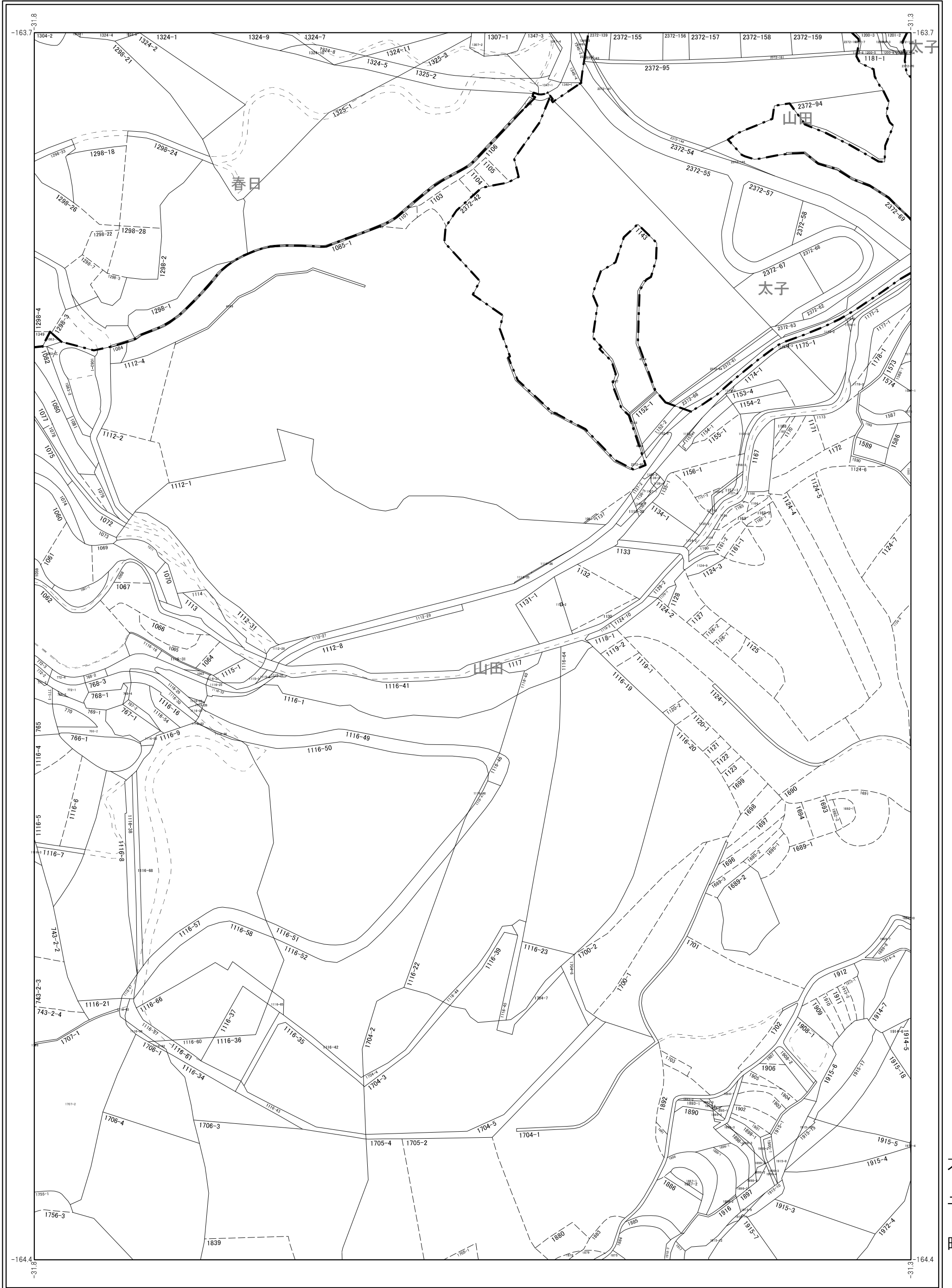
太子町



太子町 地番図

凡 例	
	市町村界
	大字界
	筆界
	推定筆界
	現況道路線
	現況水路線
123-4	地番

12	13	14
23	24	25
35	36	37



朝日航洋株式会社調製

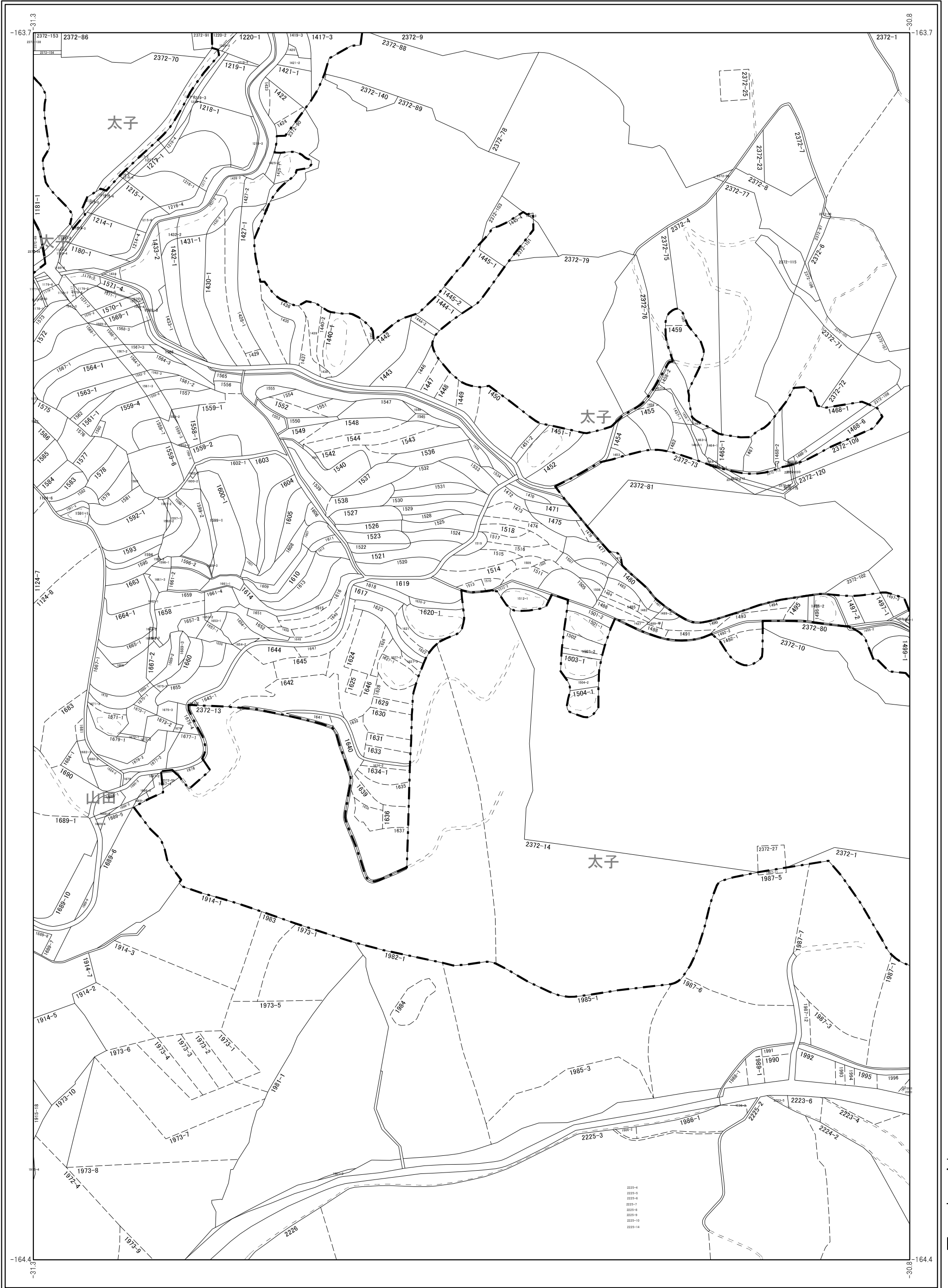
太子町



太子町 地番図

凡 例	
———	市町村界
———	大字界
———	筆界
———	推定筆界
———	現況道路線
———	現況水路線
123-4	地番

13	14	15
24	25	26
36	37	38



朝日航洋株式会社調製


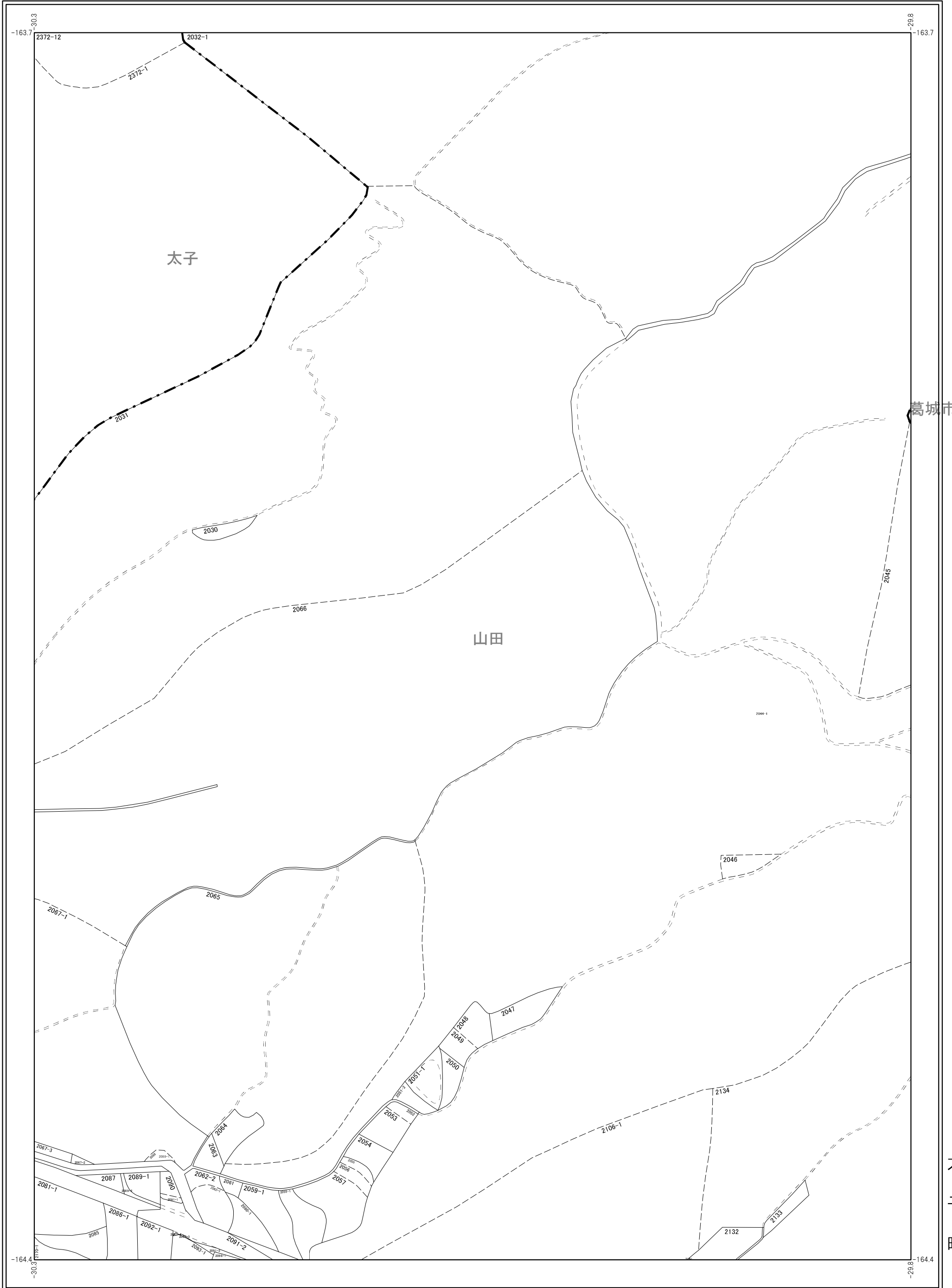
太子町



太子町 地番図

凡 例	
	市町村界
	大字界
	筆界
	推定筆界
	現況道路線
	現況水路線
123-4	地番

15	16	17
26	27	28
38	39	40



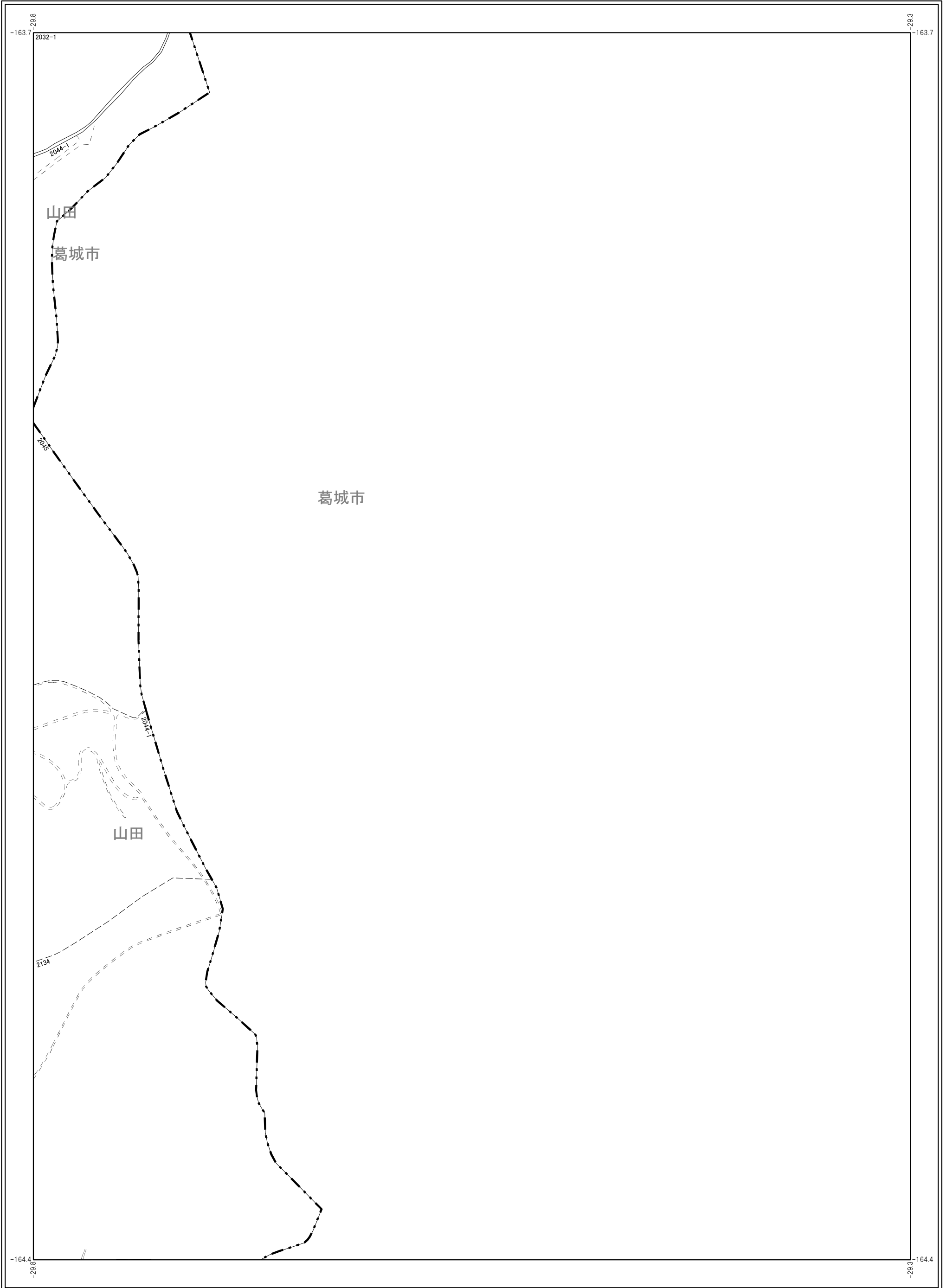
凡 例	
	市町村界
	大字界
	筆界
	推定筆界
	現況道路線
	現況水路線
123-4	地番

16	17
27	28
39	40



No. 28

太子町 地番図



朝日航洋株式会社調製

太子町

令和6年1月1日 時点



1:2,000

この図面は地番参考図であって法的効力はありません

No. 28


凡 例	
-----	市町村界
-----	大字界
-----	筆界
-----	推定筆界
-----	現況道路線
-----	現況水路線
123-4	地番

	18-1	18
	29	30



No. 29


太子町 地番図



朝日航洋株式会社調製

令和6年1月1日 時点

1:2,000



この図面は地番参考図であって法的効力はありません

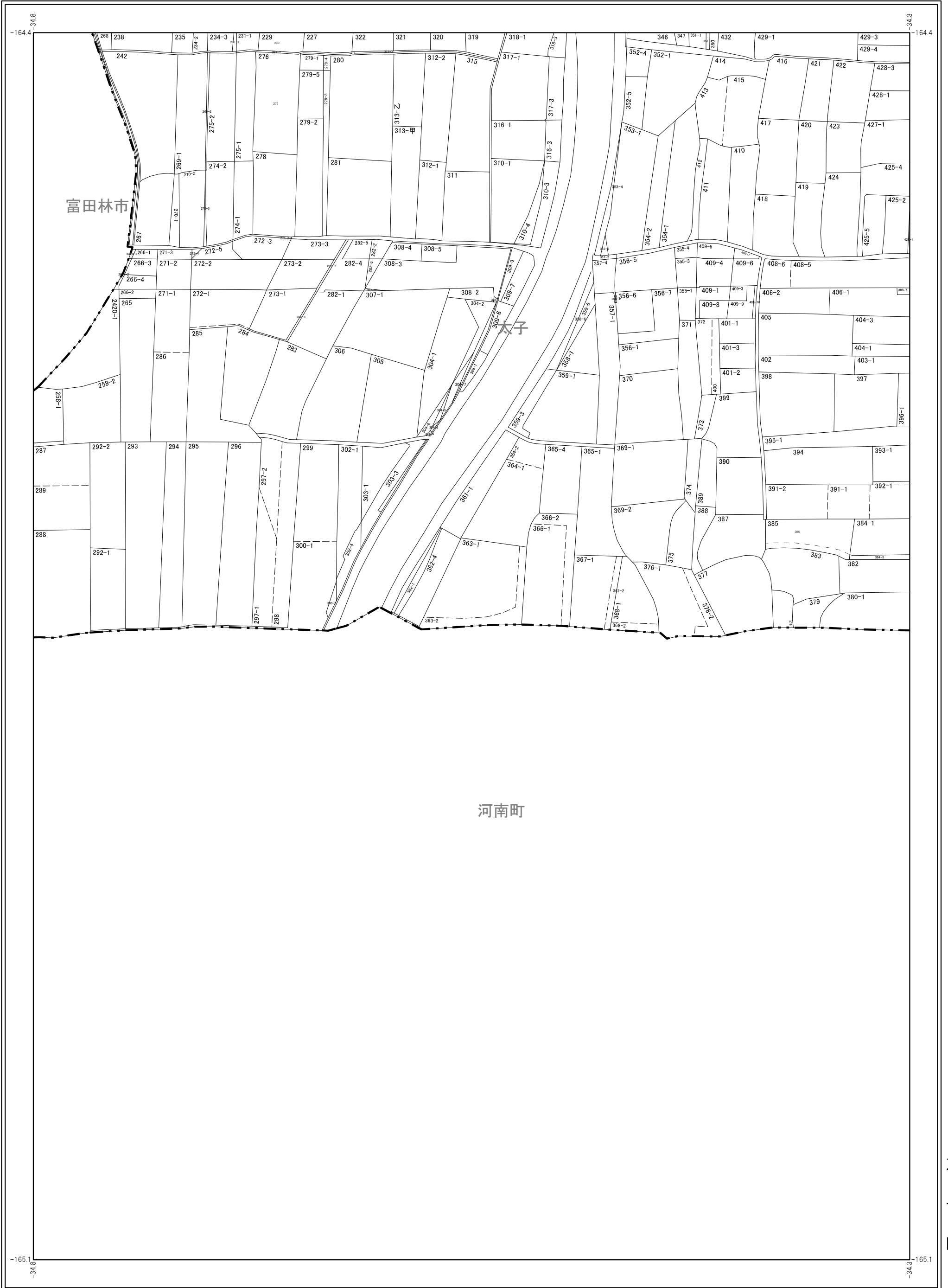
No. 29

太子町

太子町 地番図

凡 例	
	市町村界
	大字界
	筆界
	推定筆界
	現況道路線
	現況水路線
123-4	地番

18-1	18	19
29	30	31



富田林市

太子

河南町

太子町

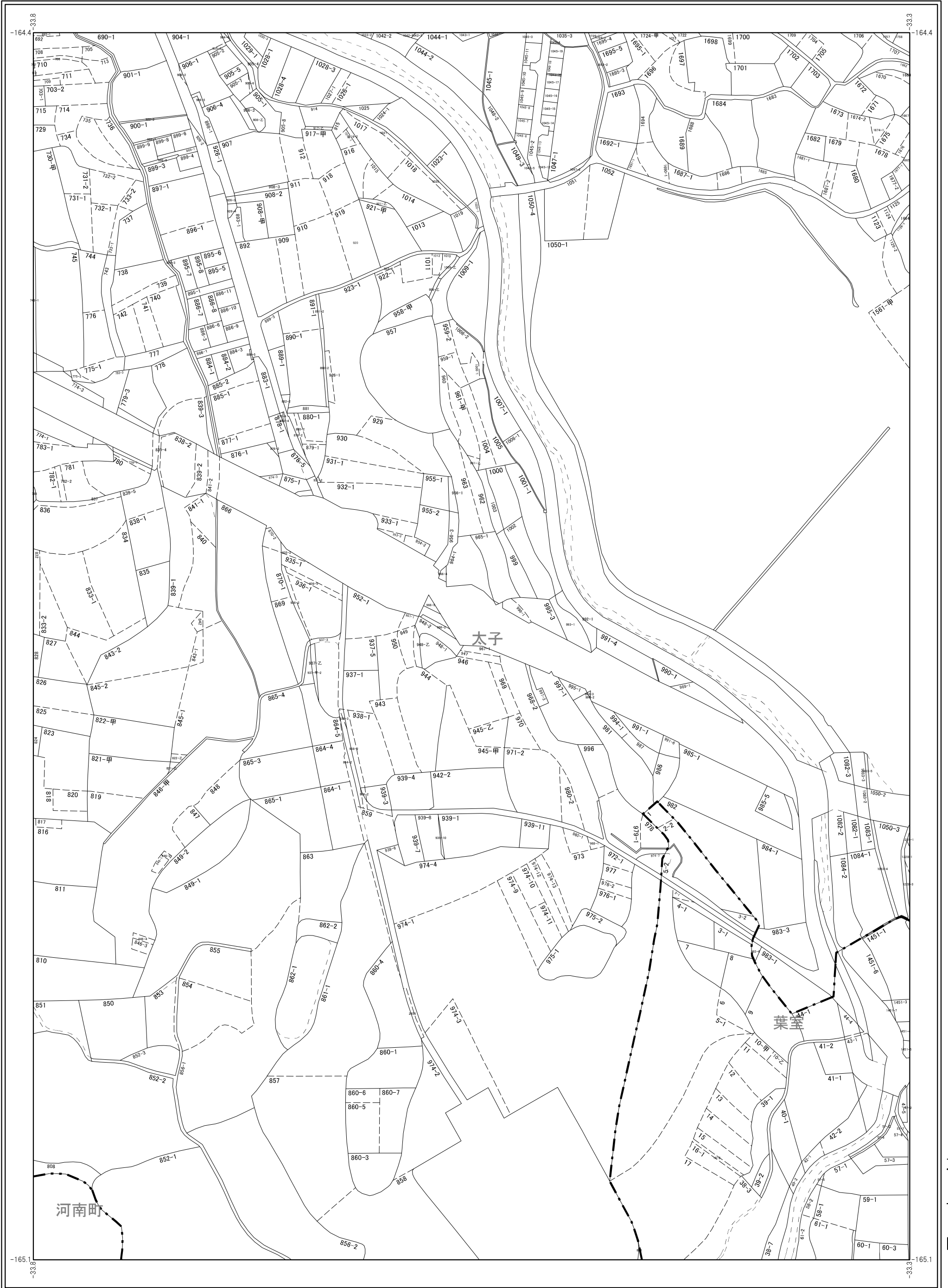
朝日航洋株式会社調製



太子町 地番図

凡 例	
-----	市町村界
-----	大字界
-----	筆界
-----	推定筆界
-----	現況道路線
-----	現況水路線
123-4	地番

19	20	21
31	32	33
	41	42



朝日航洋株式会社調製

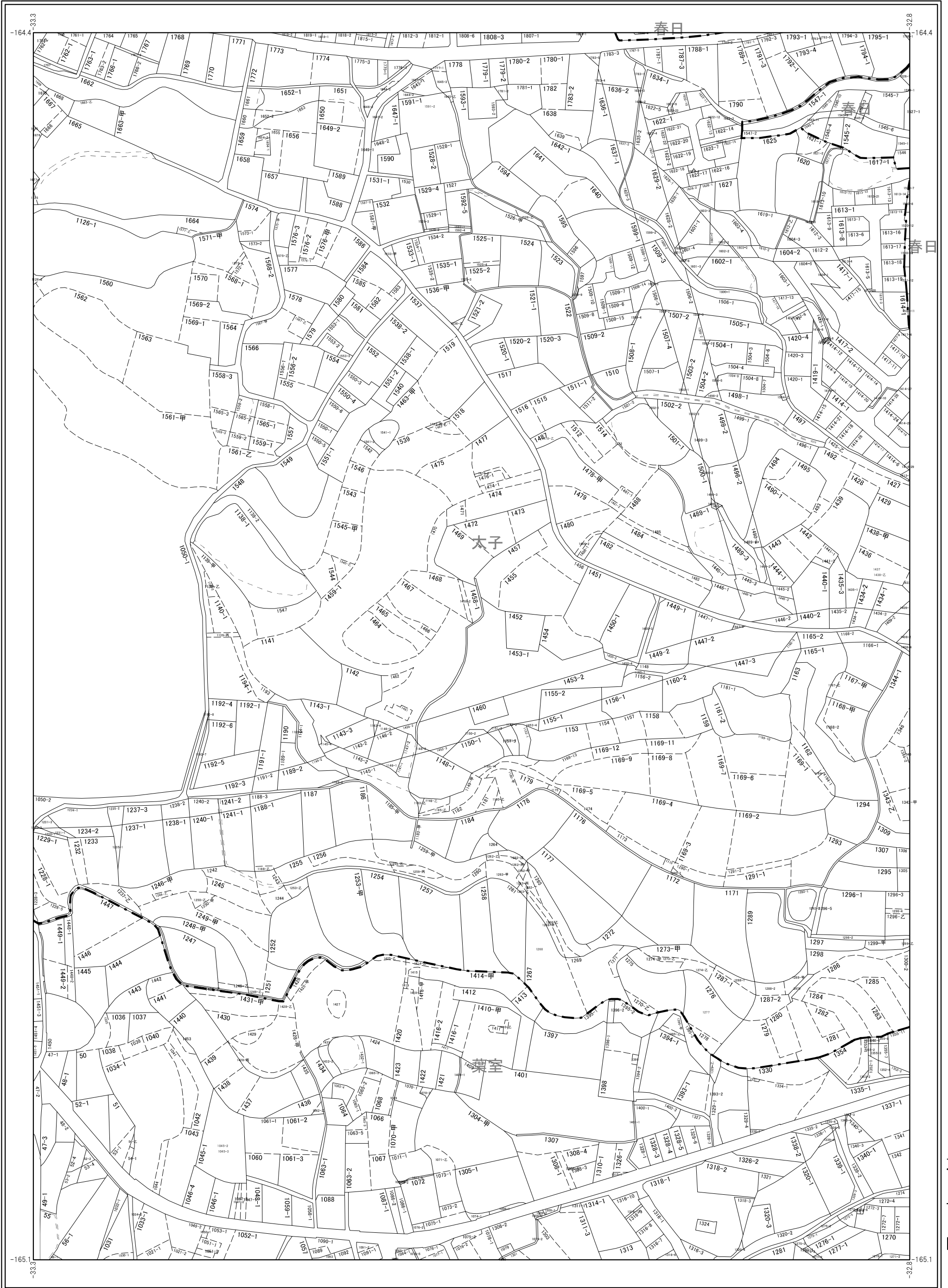
太子町



太子町 地番図

凡 例	
———	市町村界
———	大字界
———	筆界
———	推定筆界
———	現況道路線
———	現況水路線
123-4	地番

20	21	22
32	33	34
41	42	43



朝日航洋株式会社調製

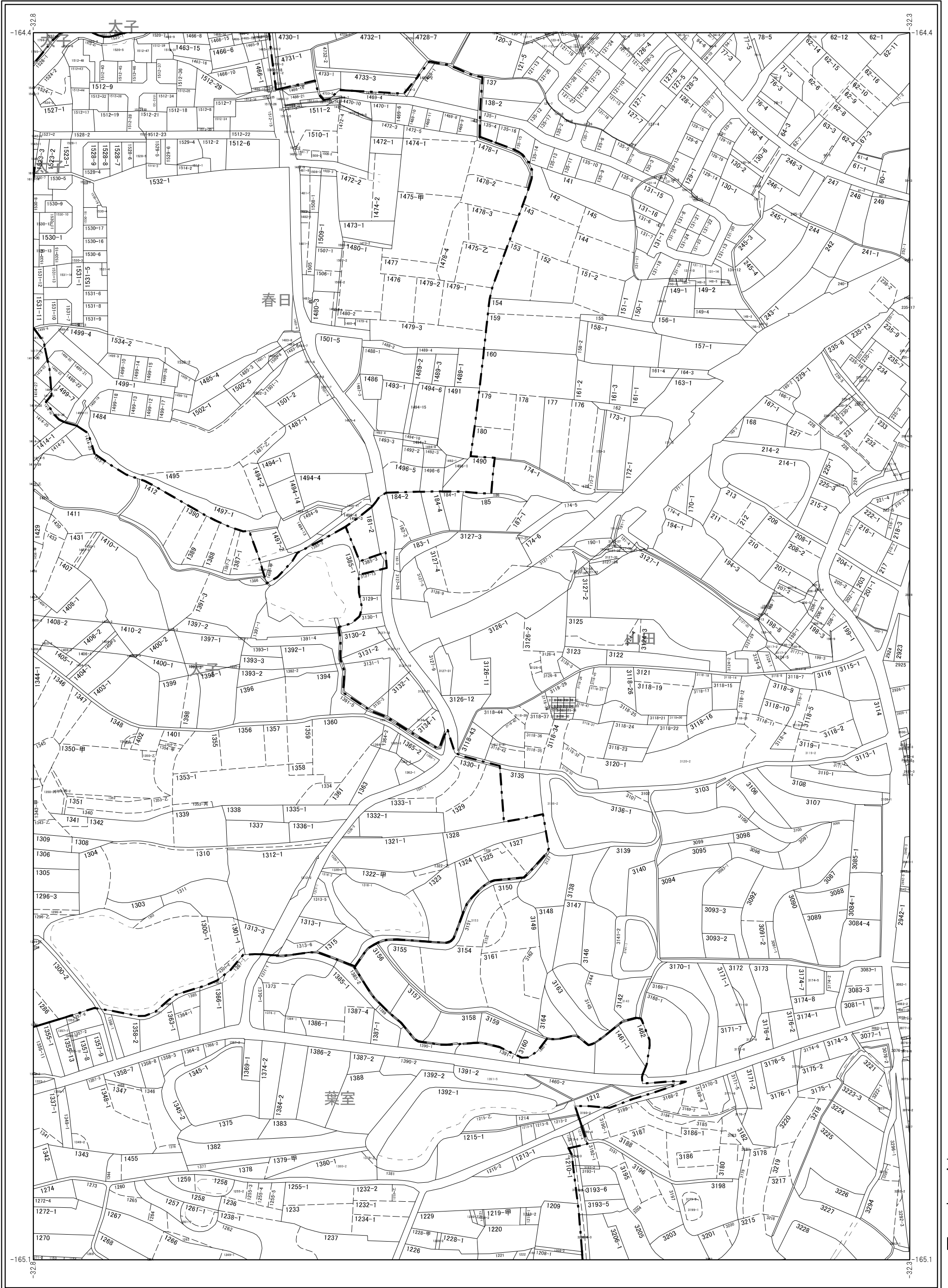
太子町



太子町 地番図

凡 例	
———	市町村界
———	大字界
———	筆界
———	推定筆界
———	現況道路線
———	現況水路線
123-4	地番

21	22	23
33	34	35
42	43	44



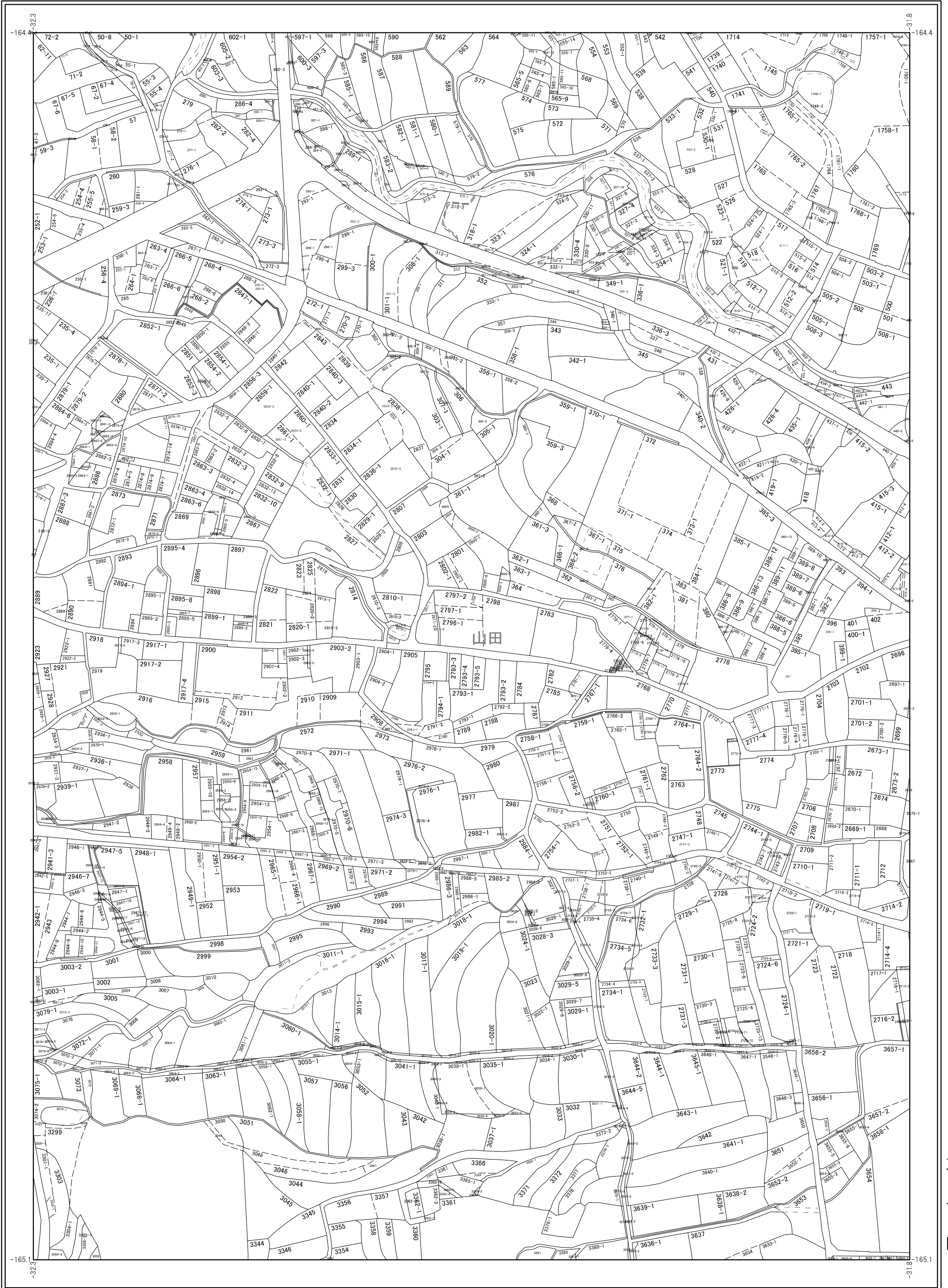
朝日航洋株式会社調製

太子町

太子町 地番図

凡 例	
———	市町村界
———	大字界
———	筆界
———	推定筆界
———	現況道路線
———	現況水路線
123-4	地番

22	23	24
34	35	36
43	44	45



朝日航洋株式会社調製

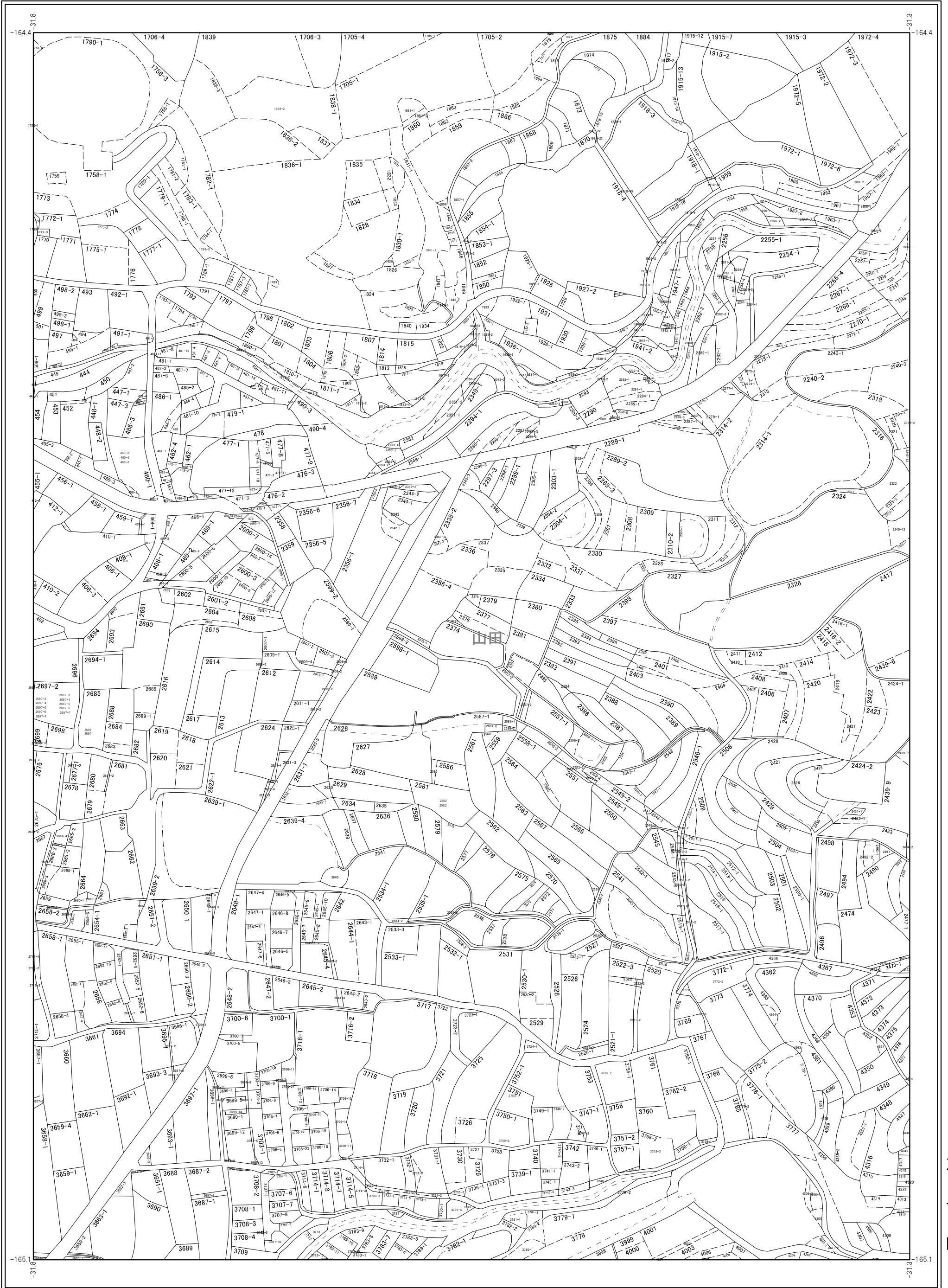
太子町



太子町 地番図

凡 例	
———	市町村界
———	大字界
———	筆界
———	推定筆界
———	現況道路線
———	現況水路線
123-4	地番

23	24	25
35	36	37
44	45	46



朝日航洋株式会社調製

太子町



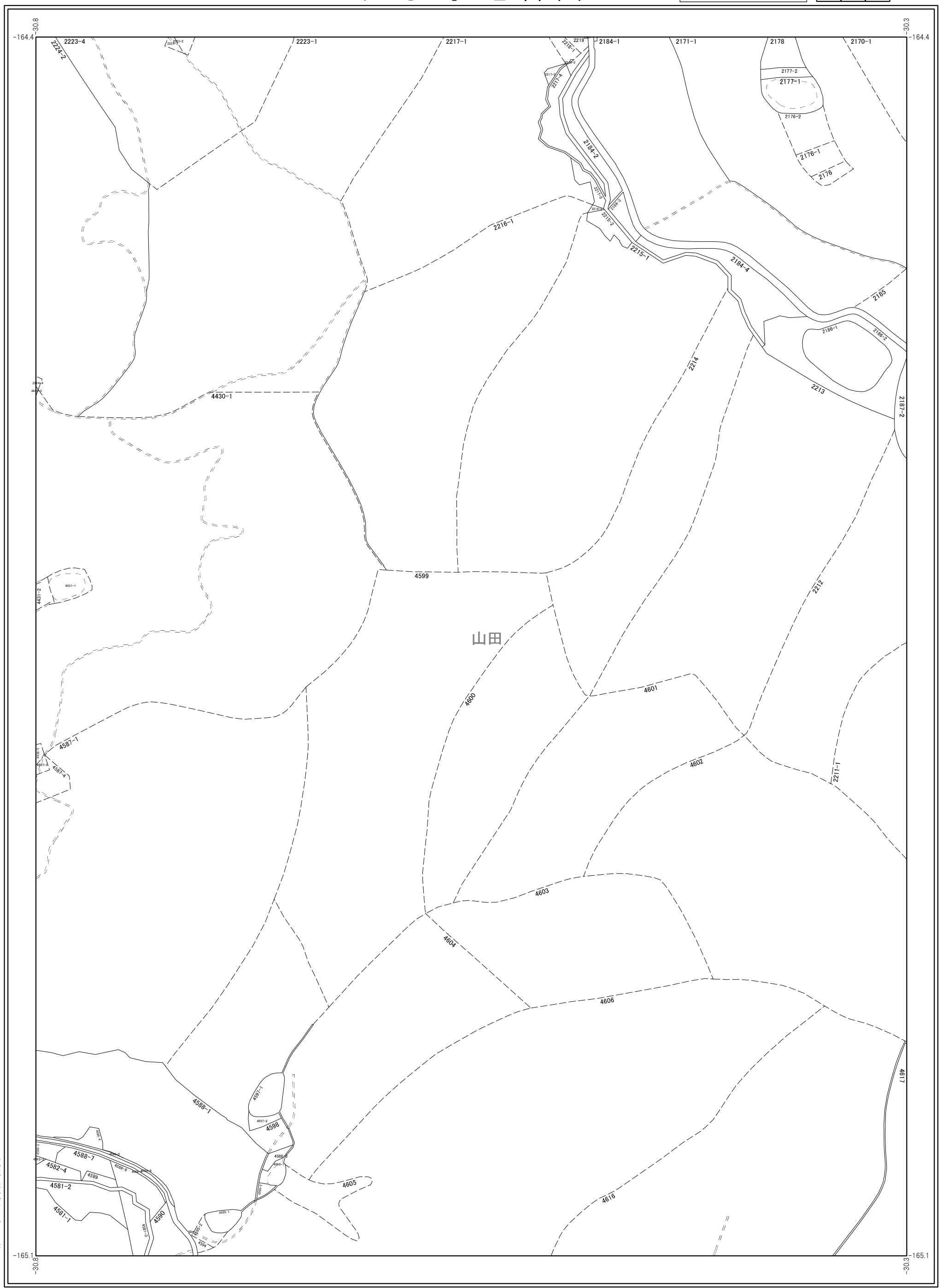
凡 例	
	市町村界
	大字界
	筆界
	推定筆界
	現況道路線
	現況水路線
123-4	地番

25	26	27
37	38	39
46	47	48



No. 38

太子町 地番図




朝日航洋株式会社調製

太子町

令和6年1月1日 時点

1:2,000



この図面は地番参考図であって法的効力はありません

No. 38

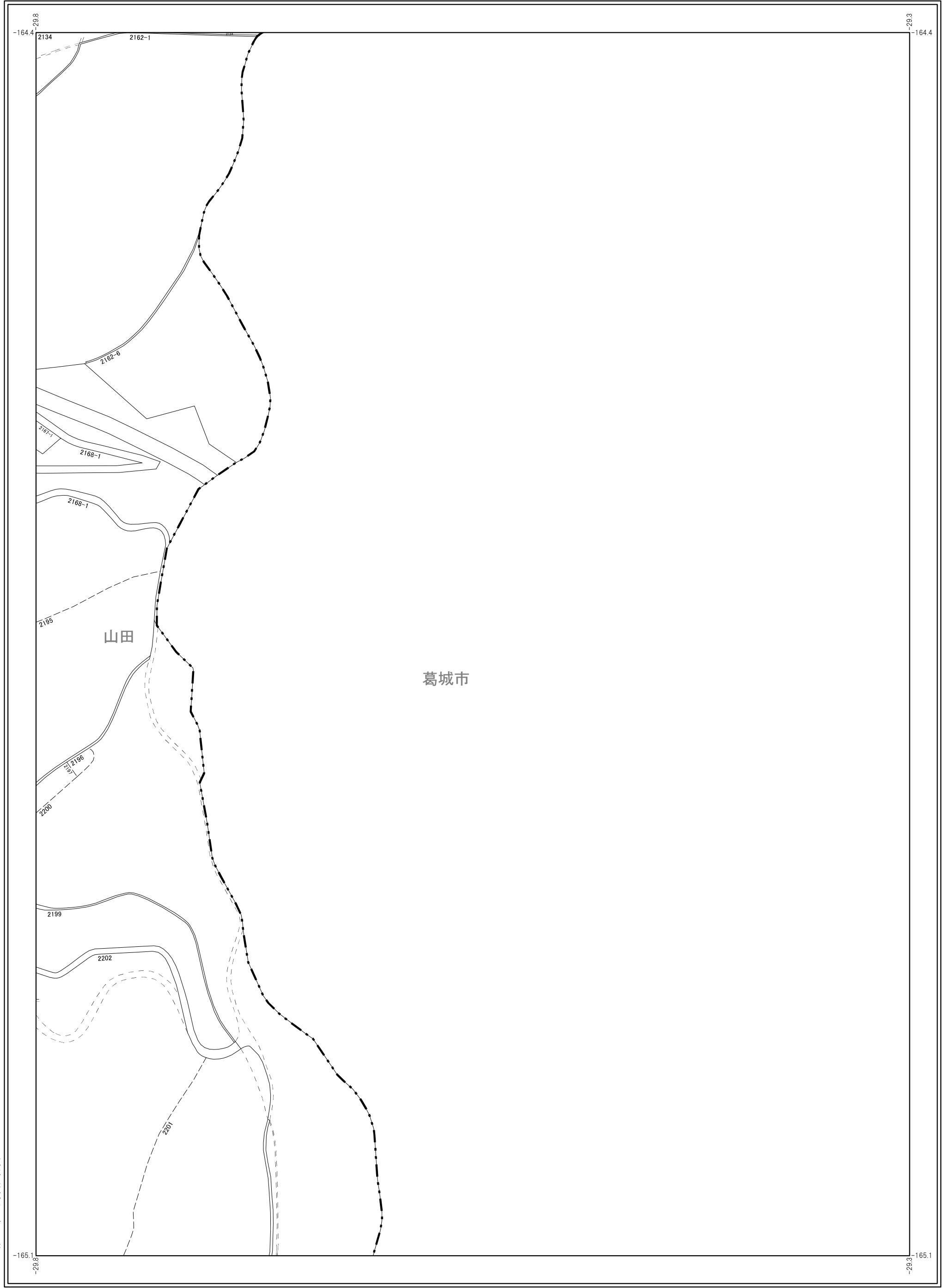
凡 例	
-----	市町村界
-----	大字界
-----	筆界
-----	推定筆界
-----	現況道路線
-----	現況水路線
123-4	地番

27	28
39	40
48	49



No. 40

太子町 地番図




朝日航洋株式会社調製

太子町

令和6年1月1日 時点

1:2,000



この図面は地番参考図であって法的効力はありません

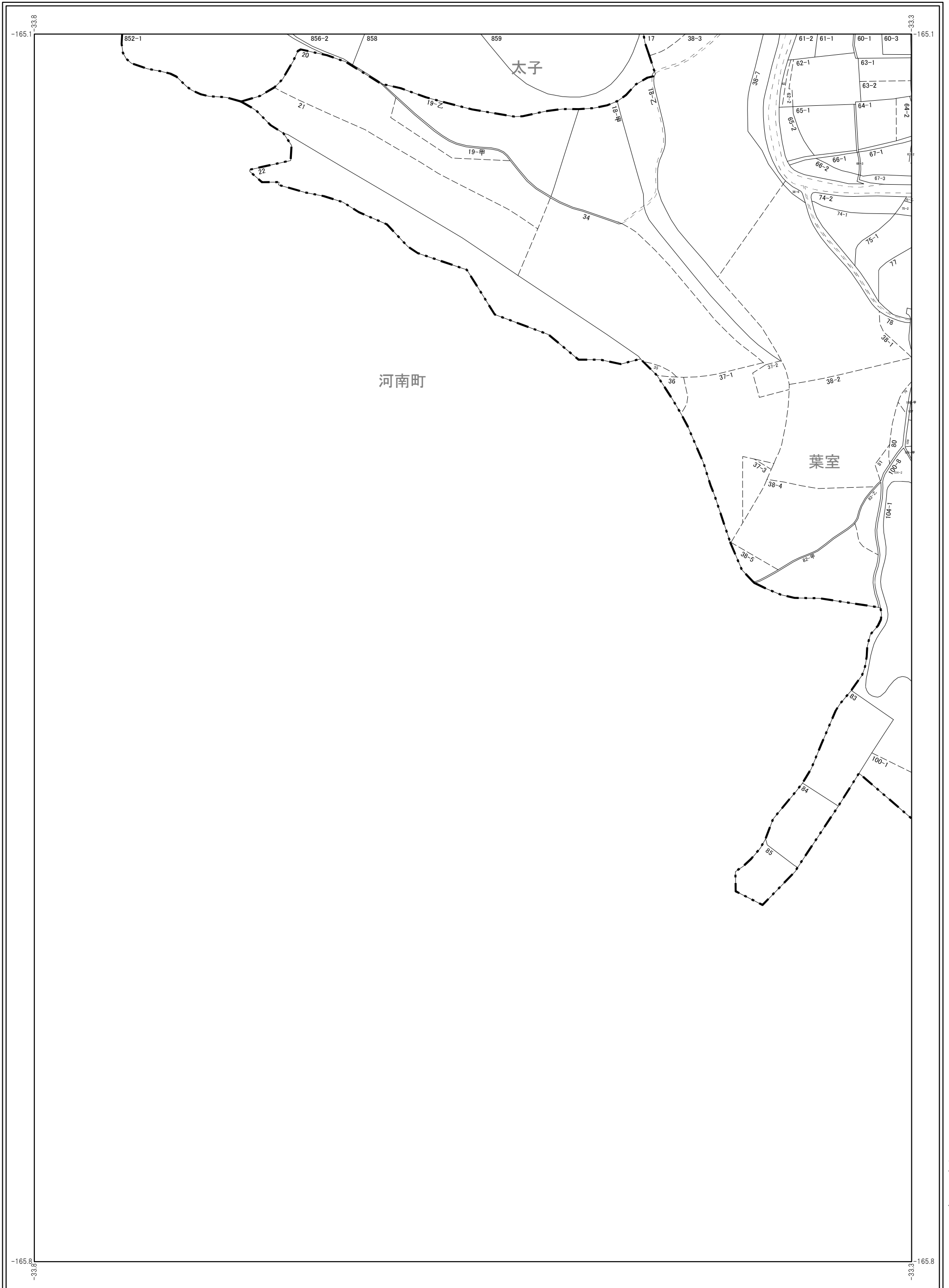
No. 40

No. 41

太子町 地番図

凡 例	
	市町村界
	大字界
	筆界
	推定筆界
	現況道路線
	現況水路線
123-4	地番

31	32	33
	41	42
		50



朝日航洋株式会社調製

太子町

令和6年1月1日 時点

1:2,000



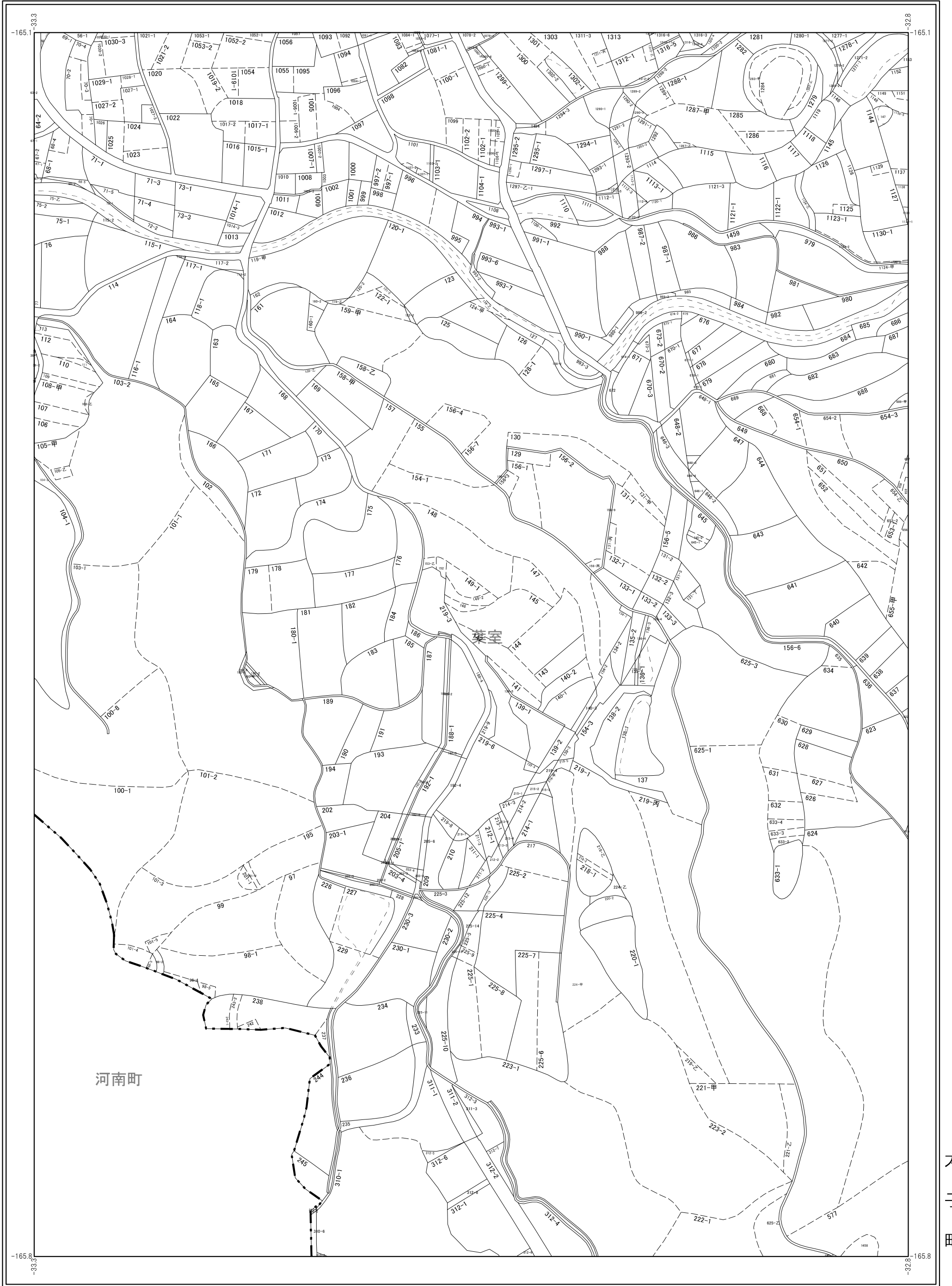
この図面は地番参考図であって法的効力はありません

No. 41

太子町 地番図

凡 例	
———	市町村界
———	大字界
———	筆界
———	推定筆界
———	現況道路線
———	現況水路線
123-4	地番

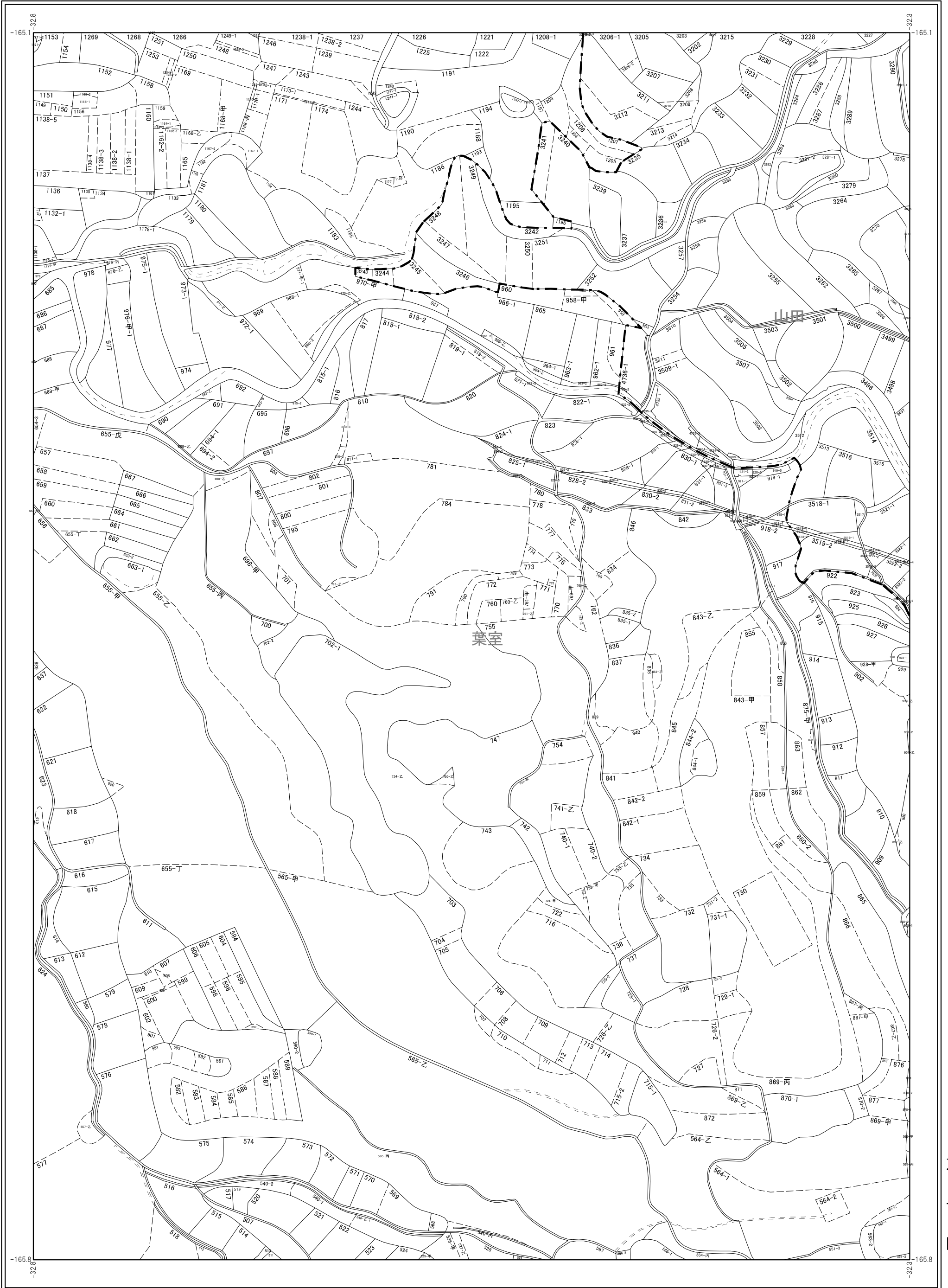
32	33	34
41	42	43
	50	51



太子町 地番図


凡 例	
-----	市町村界
-----	大字界
-----	筆界
-----	推定筆界
-----	現況道路線
-----	現況水路線
123-4	地番

33	34	35
42	43	44
50	51	52



朝日航洋株式会社調製

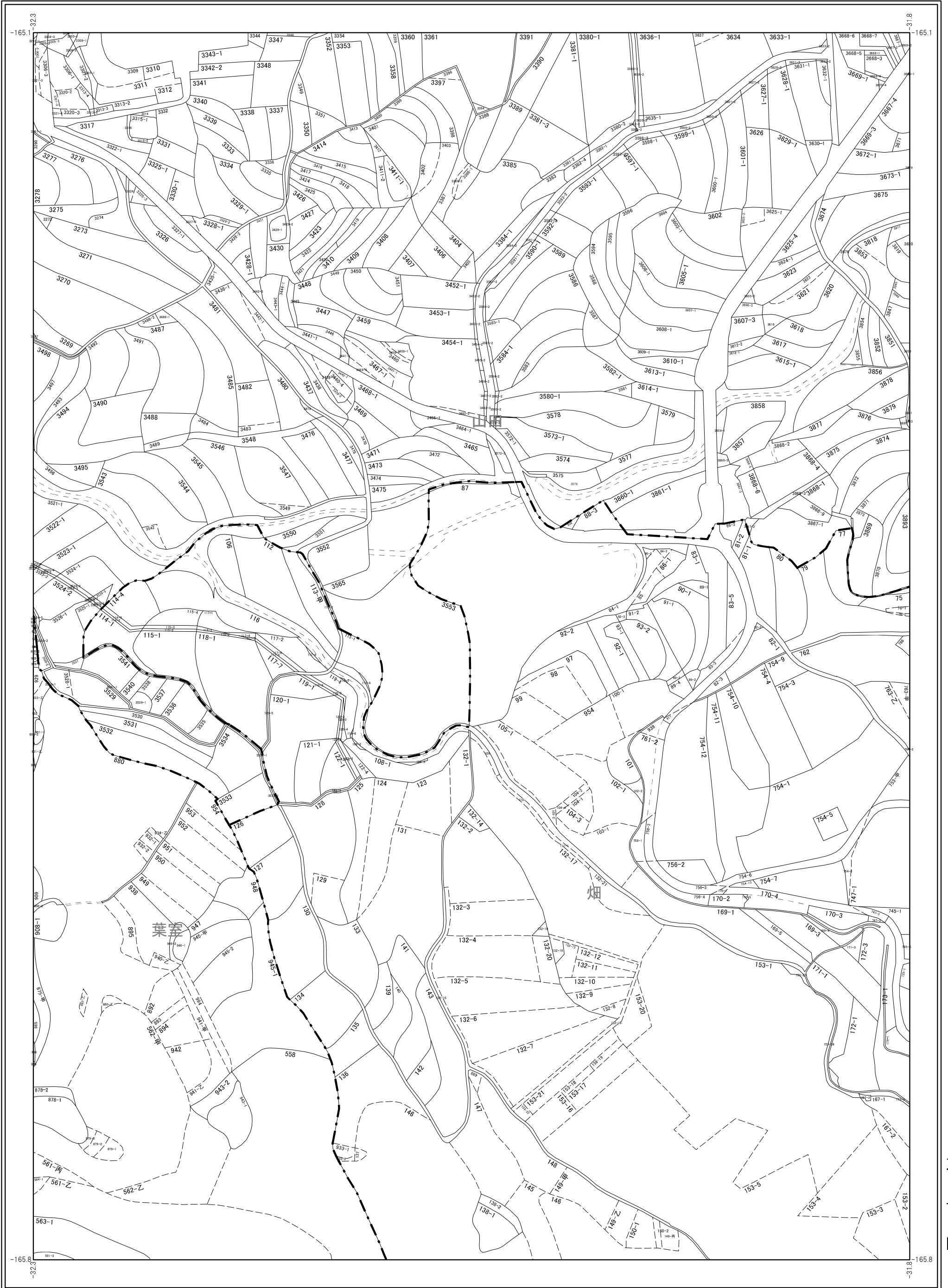
太子町



太子町 地番図

凡 例	
-----	市町村界
-----	大字界
-----	筆界
-----	推定筆界
-----	現況道路線
-----	現況水路線
123-4	地番

34	35	36
43	44	45
51	52	53



朝日航洋株式会社調製


太子町



太子町 地番図

凡 例	
———	市町村界
———	大字界
———	筆界
———	推定筆界
———	現況道路線
———	現況水路線
123-4	地番

35	36	37
44	45	46
52	53	54



朝日航洋株式会社調製

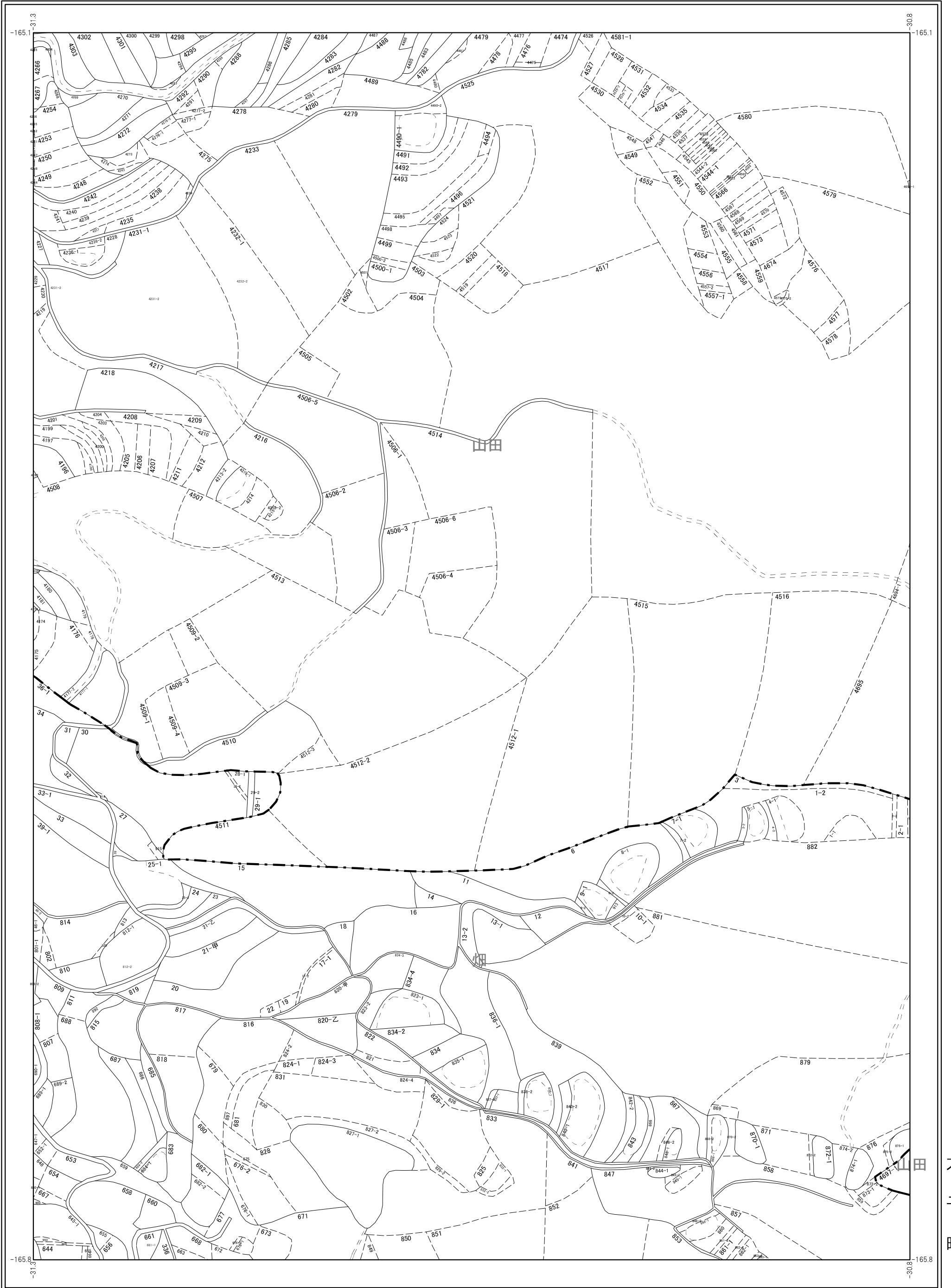
太子町



太子町 地番図


凡 例	
	市町村界
	大字界
	筆界
	推定筆界
	現況道路線
	現況水路線
123-4	地番

36	37	38
45	46	47
53	54	55



朝日航洋株式会社調製

太子町

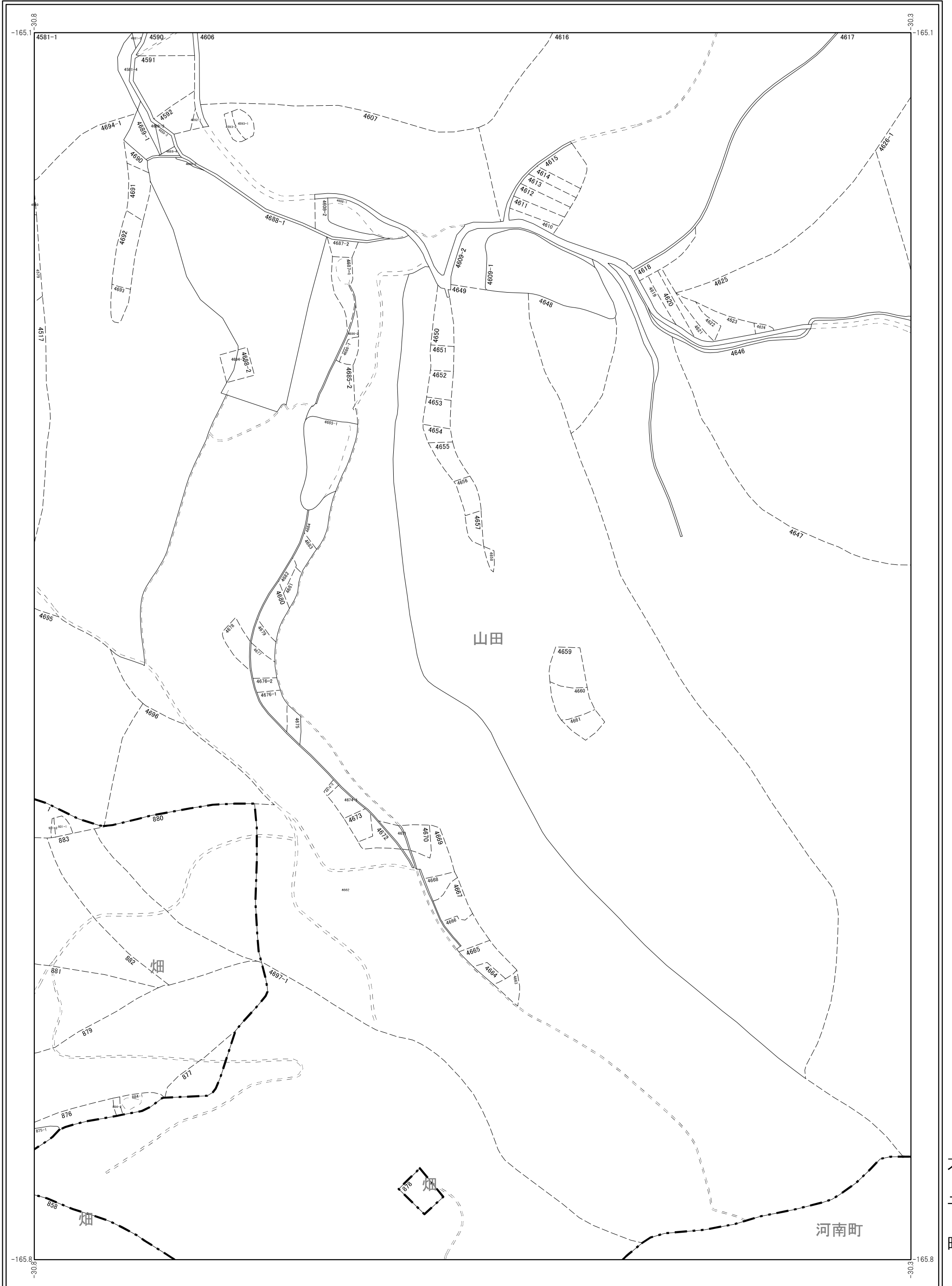


No. 47

太子町 地番図

凡 例	
	市町村界
	大字界
	筆界
	推定筆界
	現況道路線
	現況水路線
123-4	地番

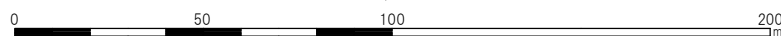
37	38	39
46	47	48
54	55	



朝日航洋株式会社調製

令和6年1月1日 時点

1:2,000



この図面は地番参考図であって法的効力はありません

No. 47

太子町

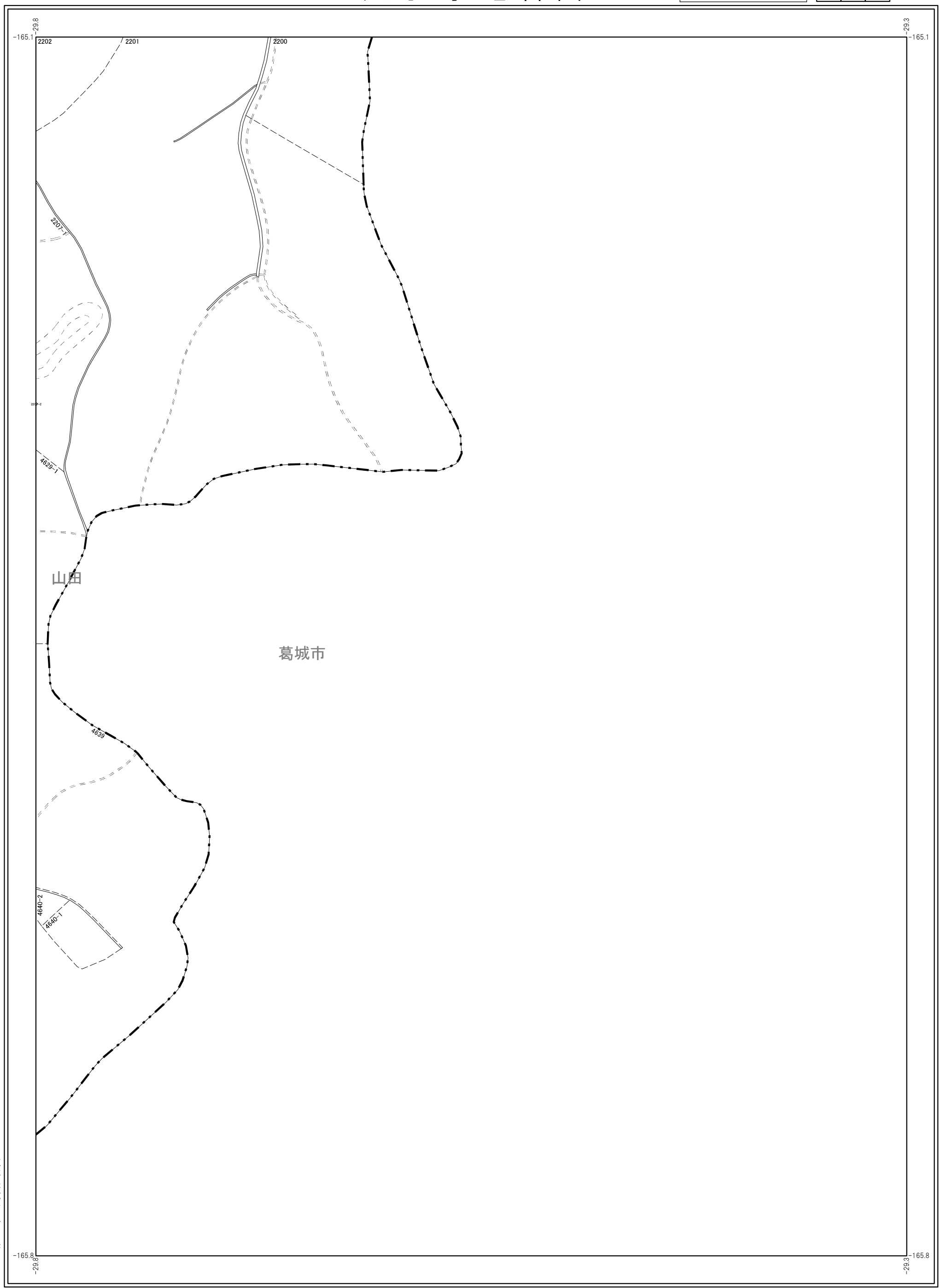
凡 例	
	市町村界
	大字界
	筆界
	推定筆界
	現況道路線
	現況水路線
123-4	地番

39	40
48	49



No. 49

太子町 地番図




朝日航洋株式会社調製

太子町

令和6年1月1日 時点

1:2,000



この図面は地番参考図であって法的効力はありません

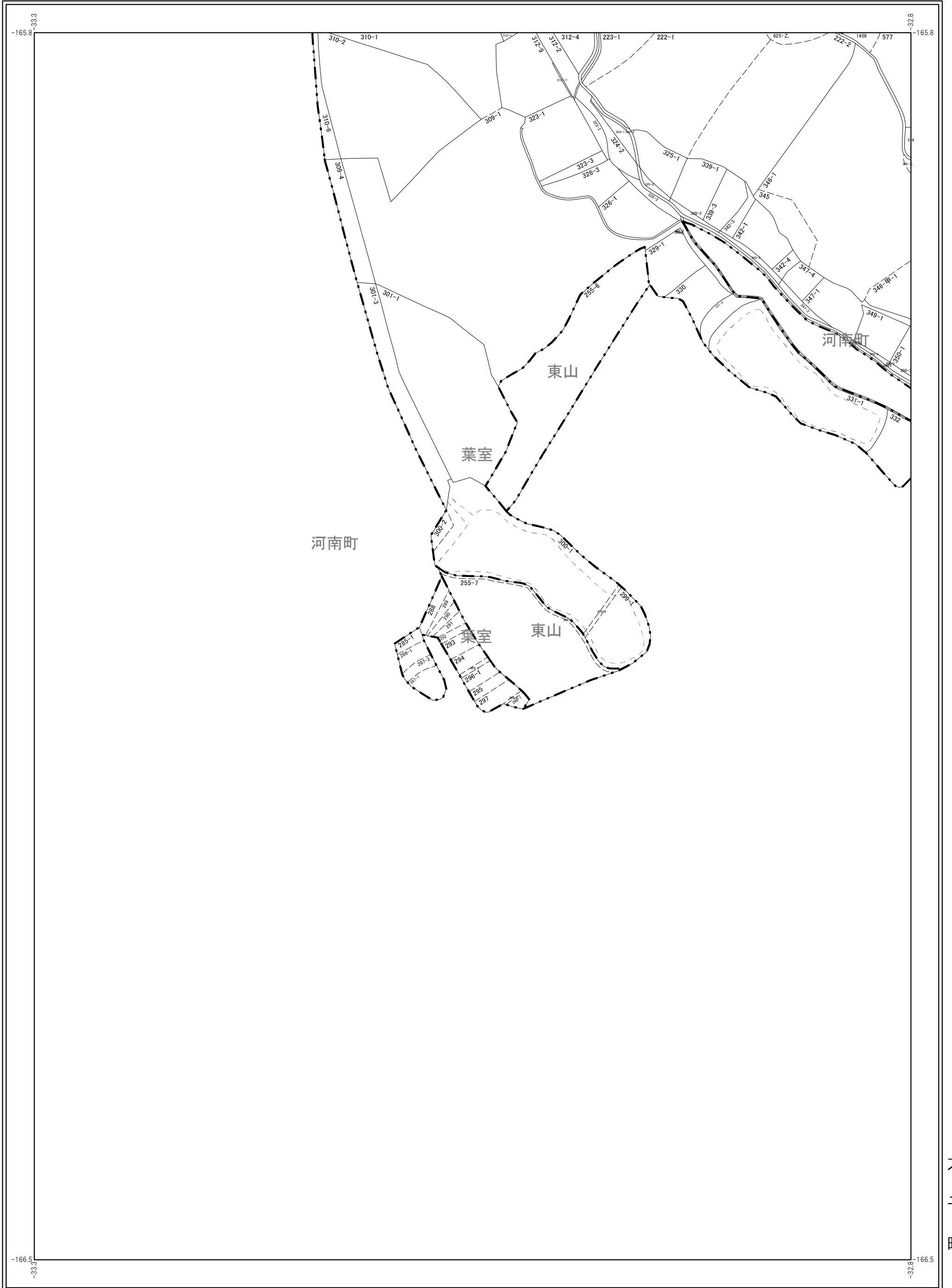
No. 49

No. 50

太子町 地番図

凡 例	
	市町村界
	大字界
	筆界
	推定筆界
	現況道路線
	現況水路線
123-4	地番

41	42	43
	50	51
		56-1




朝日航洋株式会社調製

太子町

令和6年1月1日 時点

1:2,000



この図面は地番参考図であって法的効力はありません

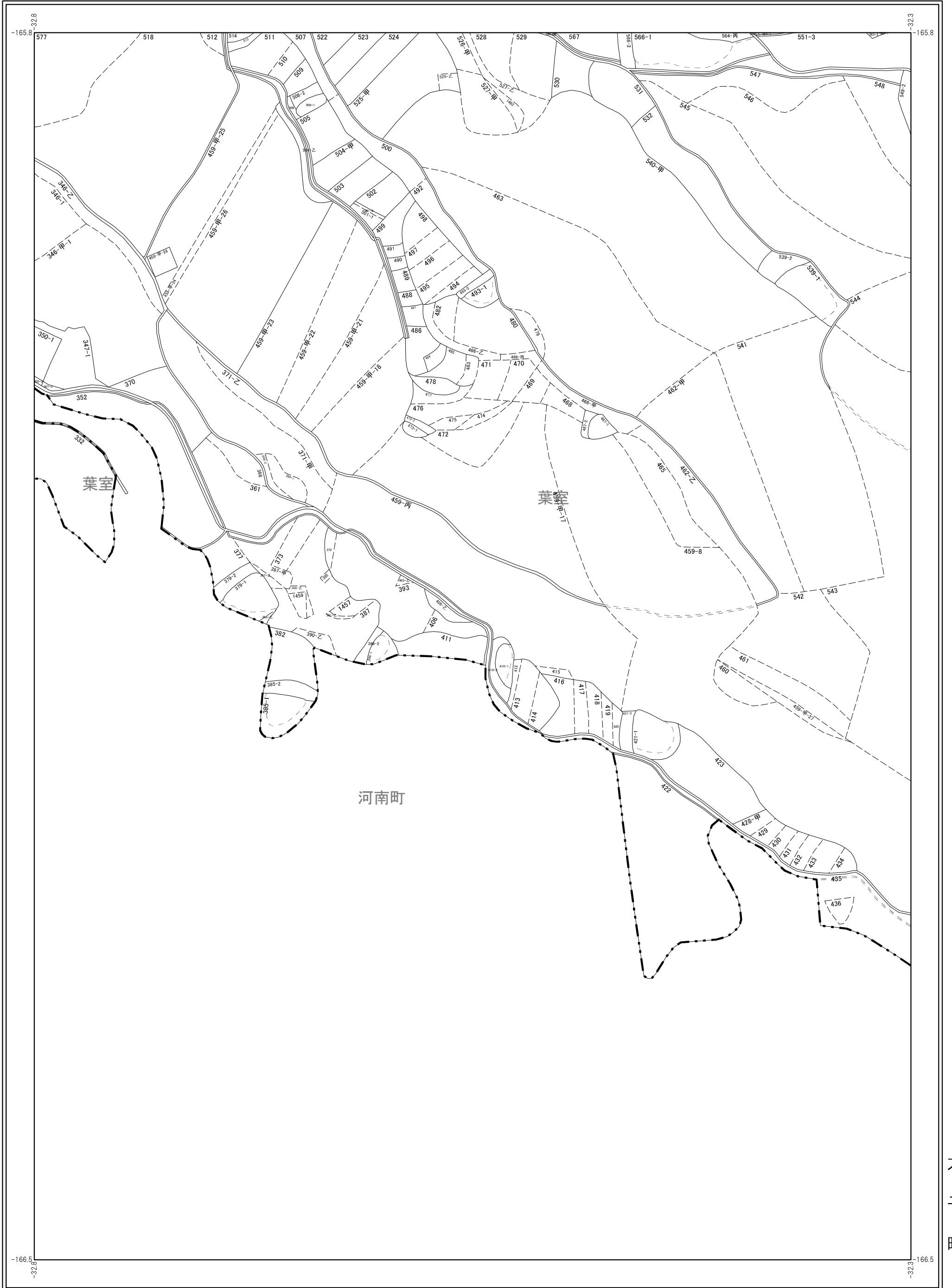
No. 50

No. 51

太子町 地番図

凡 例	
	市町村界
	大字界
	筆界
	推定筆界
	現況道路線
	現況水路線
123-4	地番

42	43	44
50	51	52
	56-1	56




朝日航洋株式会社調製

太子町

令和6年1月1日 時点

1:2,000



この図面は地番参考図であって法的効力はありません

No. 51

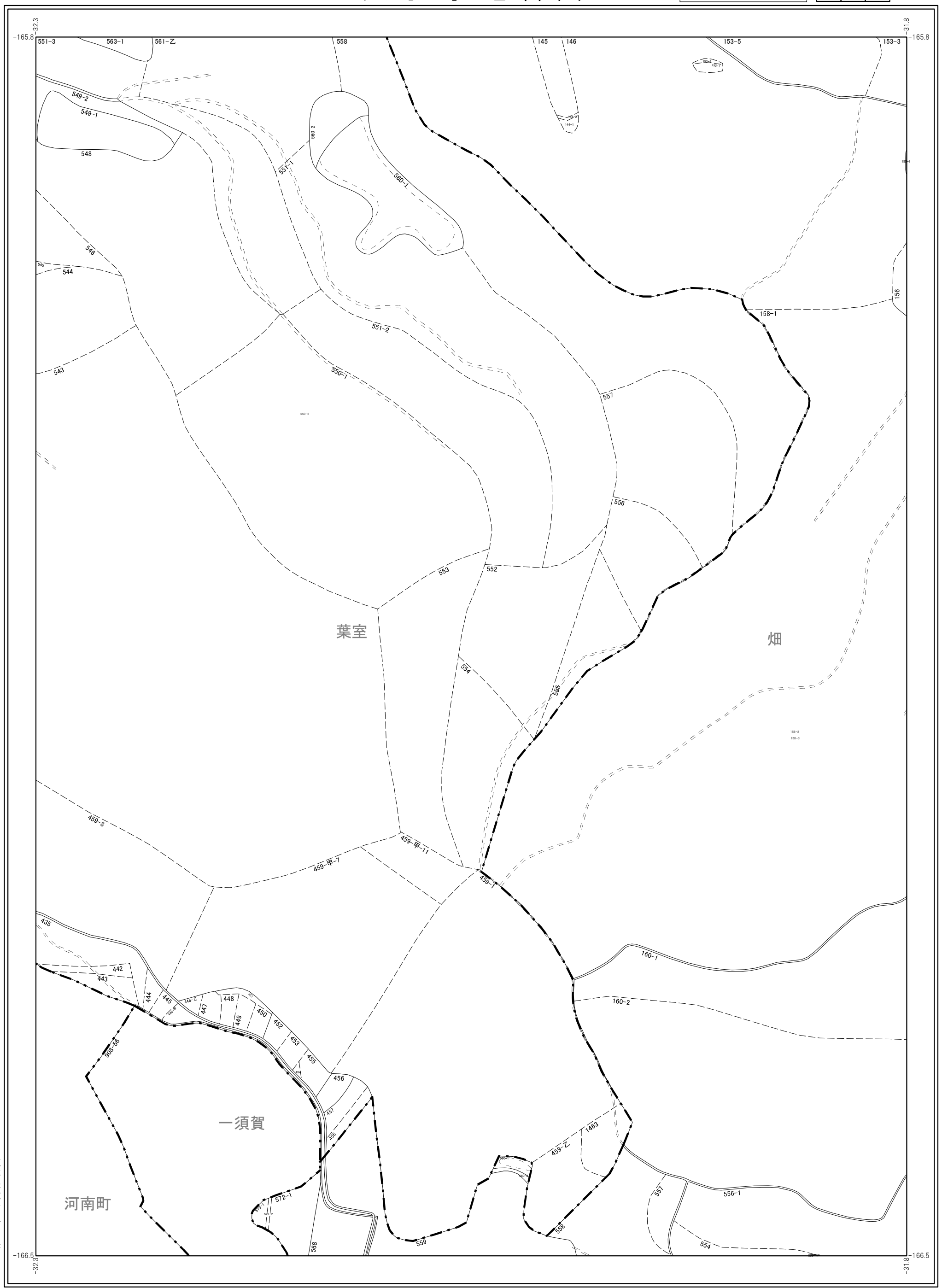
凡 例	
———	市町村界
———	大字界
———	筆界
———	推定筆界
———	現況道路線
———	現況水路線
123-4	地番

43	44	45
51	52	53
56-1	56	57



No. 52

太子町 地番図




朝日航洋株式会社調製

太子町

令和6年1月1日 時点

1:2,000



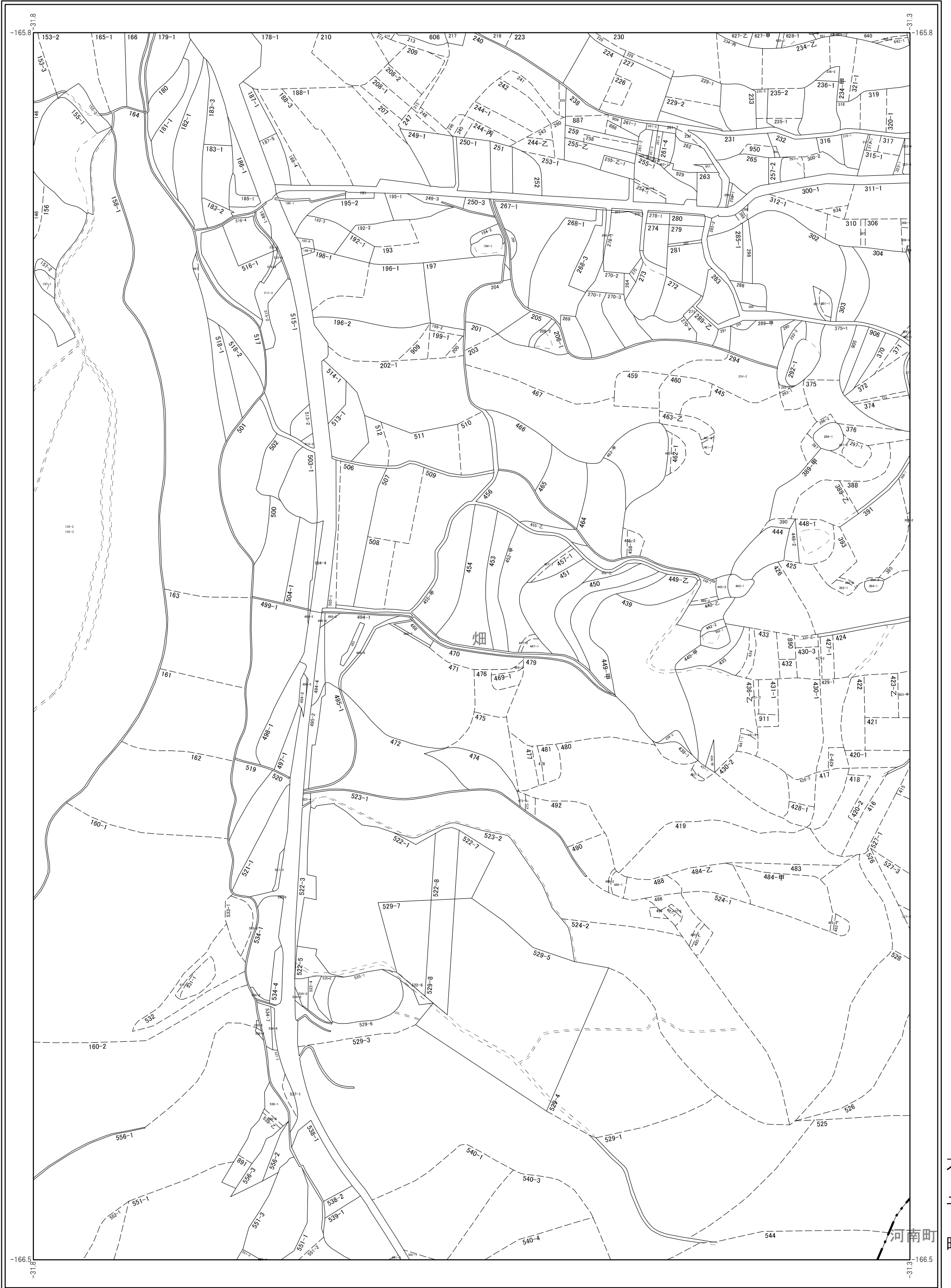
この図面は地番参考図であって法的効力はありません

No. 52

太子町 地番図


凡 例	
———	市町村界
———	大字界
———	筆界
———	推定筆界
———	現況道路線
———	現況水路線
123-4	地番

44	45	46
52	53	54
56	57	



朝日航洋株式会社調製

太子町



河南町

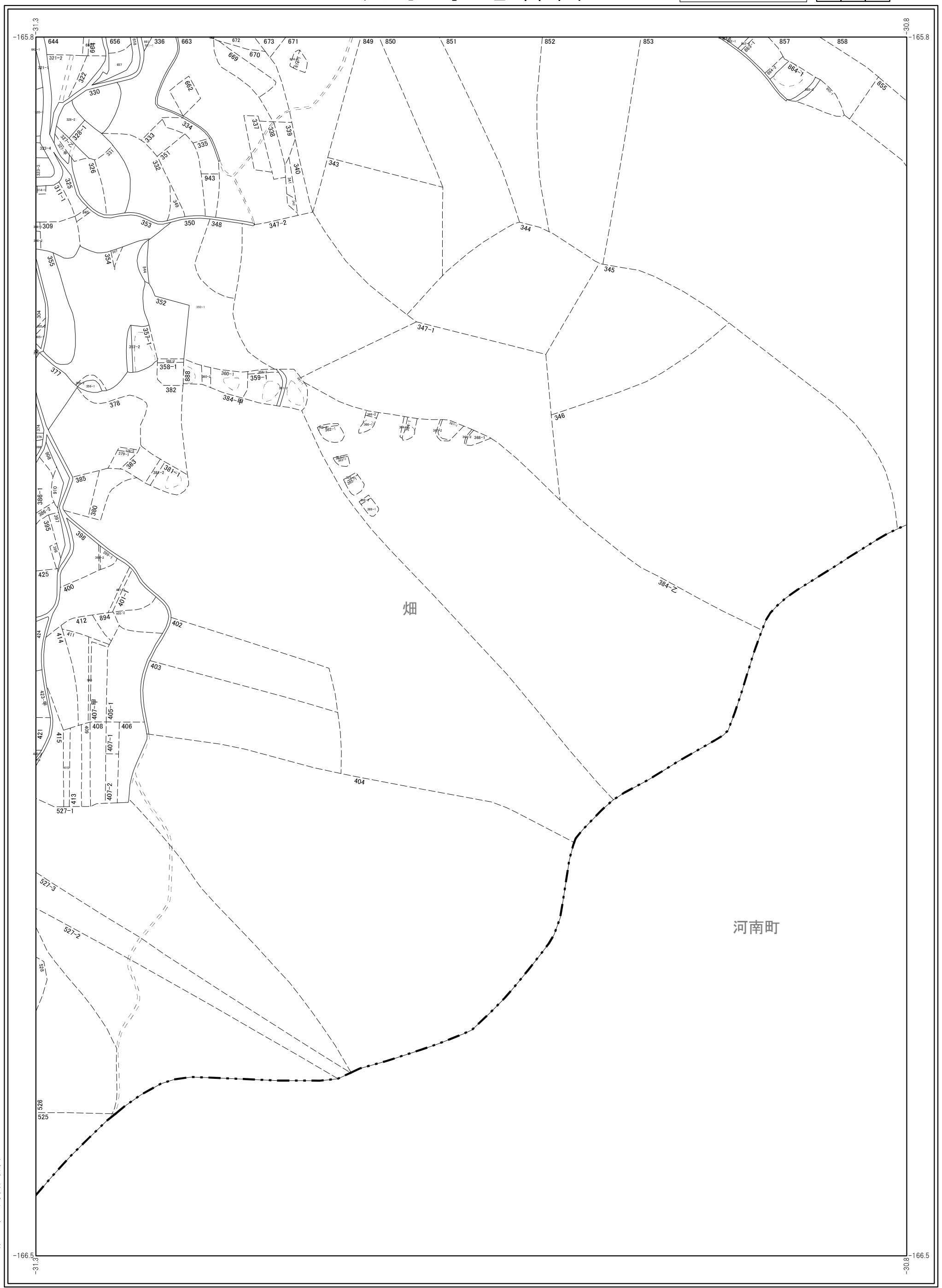
凡 例	
-----	市町村界
-----	大字界
-----	筆界
-----	推定筆界
-----	現況道路線
-----	現況水路線
123-4	地番

45	46	47
53	54	55
57		



No. 54

太子町 地番図




朝日航洋株式会社調製

太子町

令和6年1月1日 時点

1:2,000



この図面は地番参考図であって法的効力はありません

No. 54

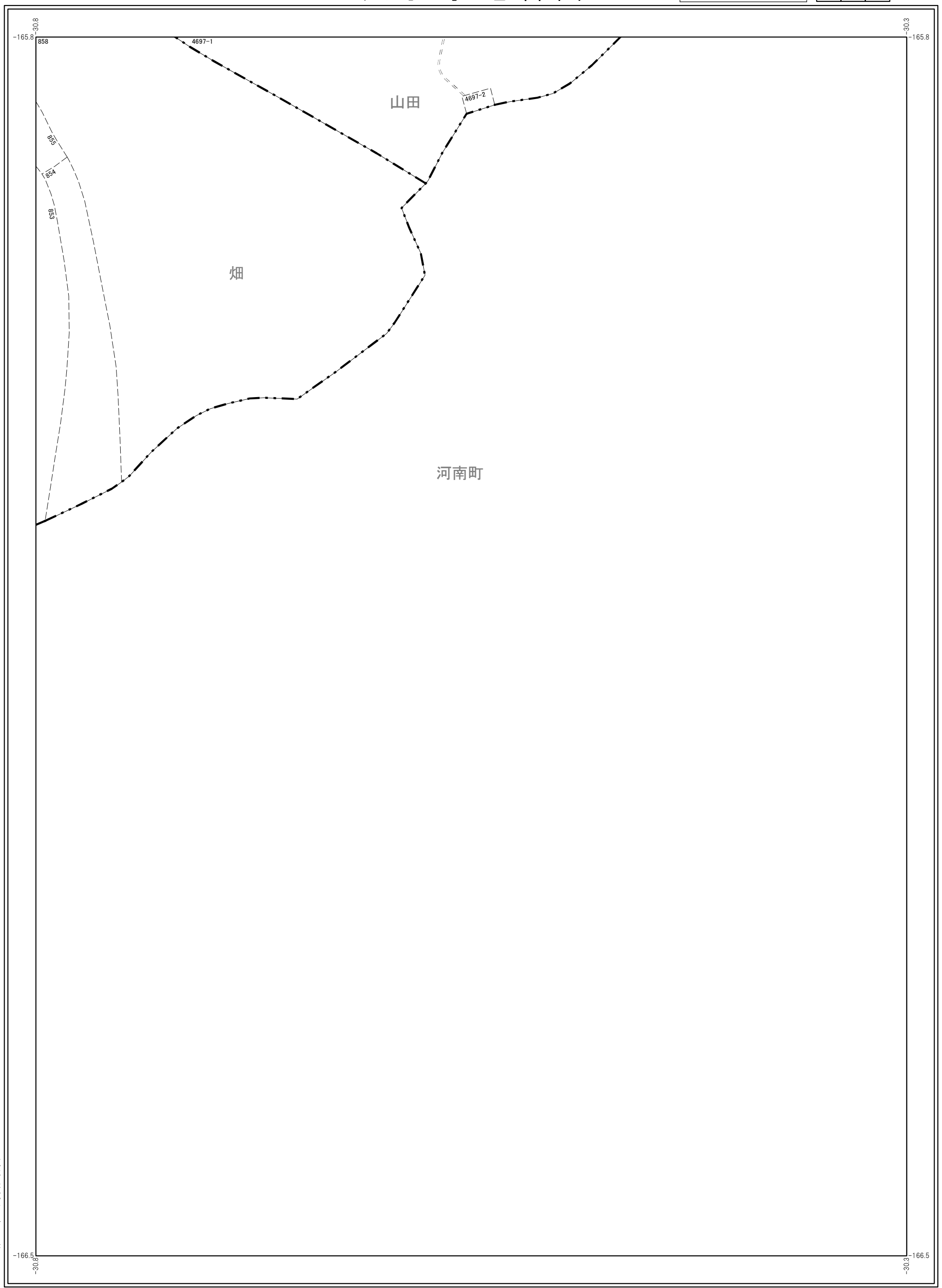
凡 例	
	市町村界
	大字界
	筆界
	推定筆界
	現況道路線
	現況水路線
123-4	地番

46	47	48
54	55	



No. 55

太子町 地番図



朝日航洋株式会社調製

太子町

令和6年1月1日 時点



この図面は地番参考図であって法的効力はありません

No. 55


凡 例	
	市町村界
	大字界
	筆界
	推定筆界
	現況道路線
	現況水路線
123-4	地番

50	51	52
	56-1	56



No. 56-1

太子町 地番図



朝日航洋株式会社調製

太子町

令和6年1月1日 時点



1:2,000

この図面は地番参考図であって法的効力はありません

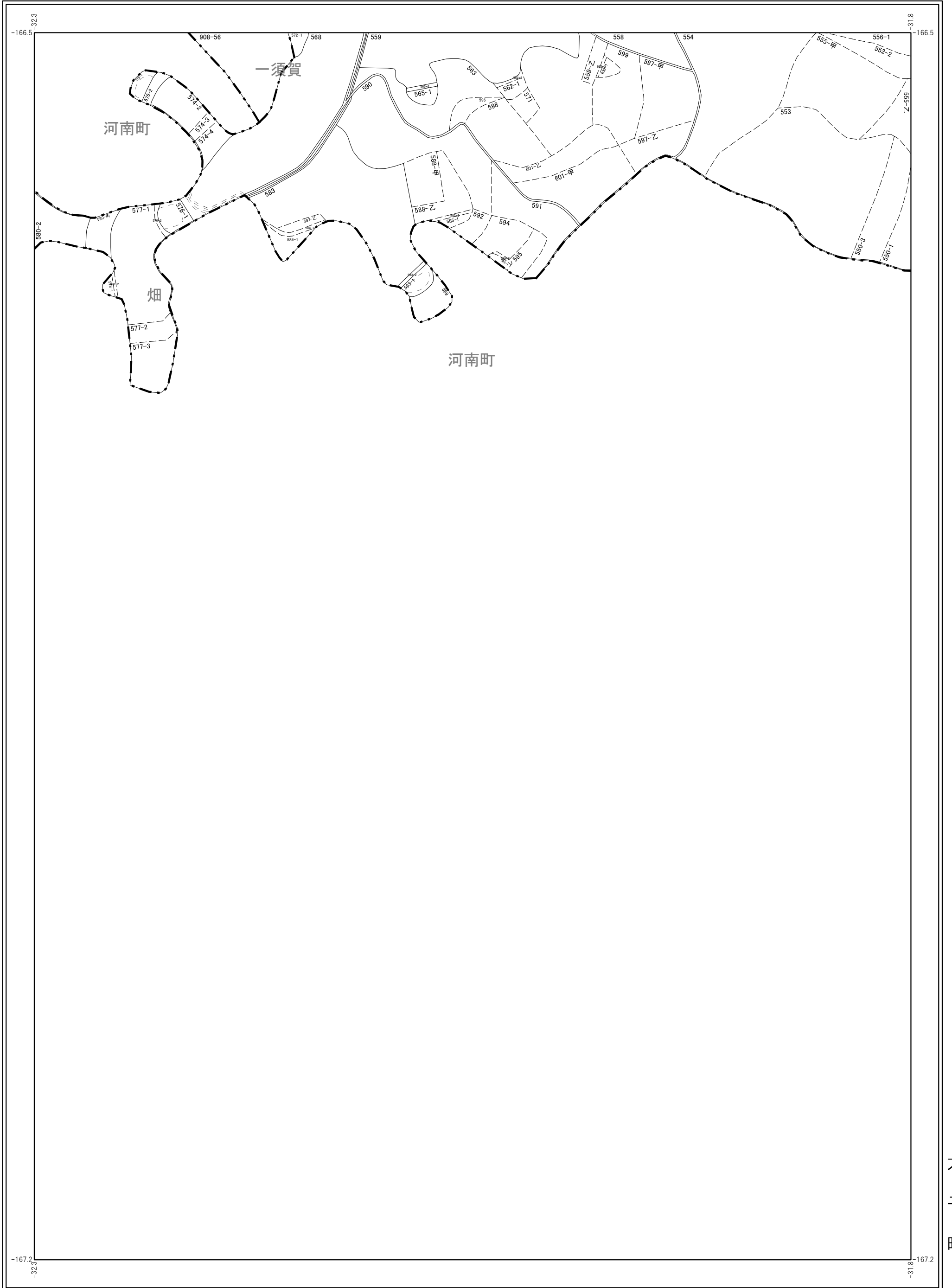
No. 56-1

No. 56

太子町 地番図

凡 例	
	市町村界
	大字界
	筆界
	推定筆界
	現況道路線
	現況水路線
123-4	地番

51	52	53
56-1	56	57




朝日航洋株式会社調製

太子町

令和6年1月1日 時点

1:2,000



この図面は地番参考図であって法的効力はありません

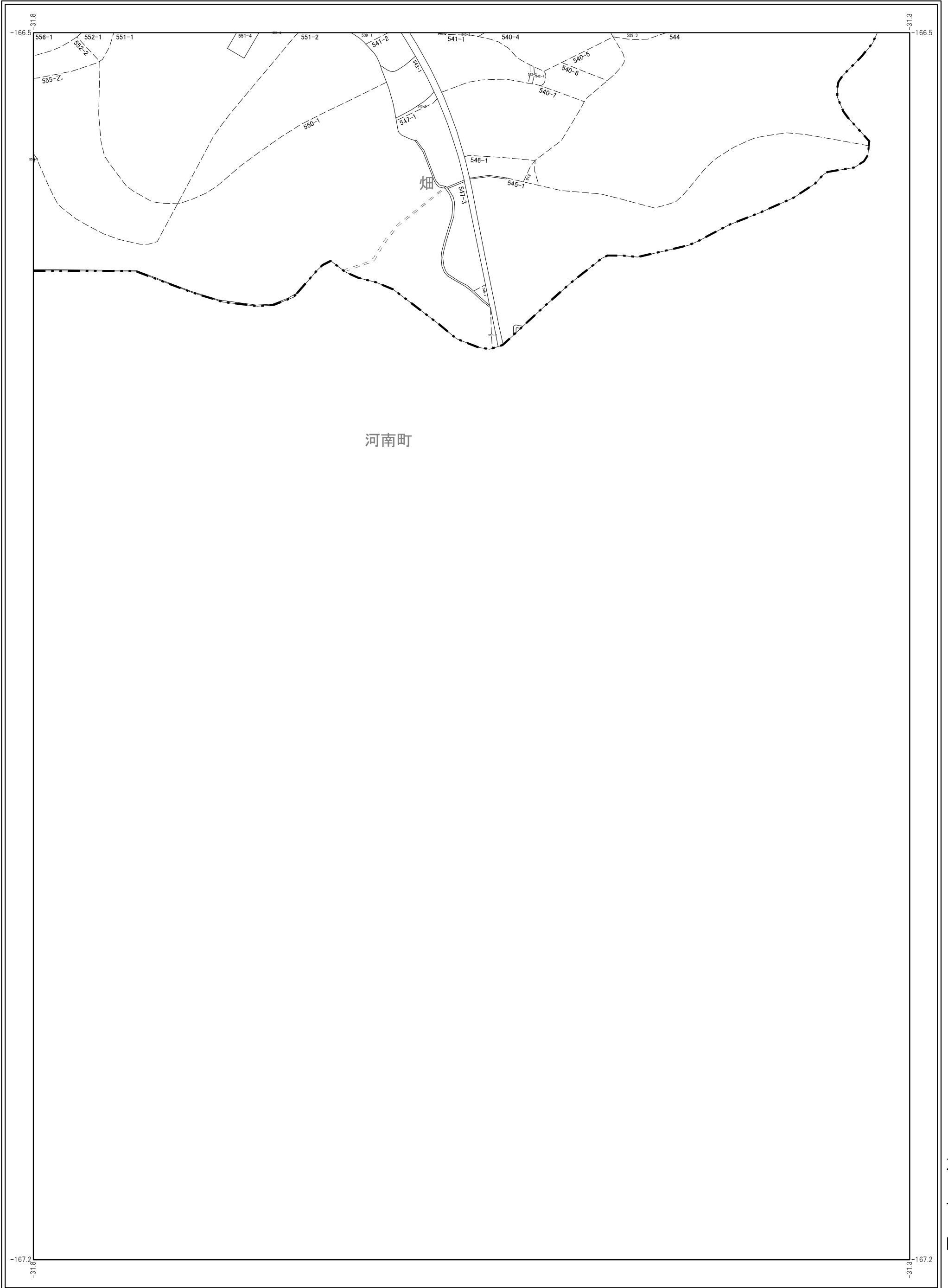
No. 56

No. 57

太子町 地番図

凡 例	
	市町村界
	大字界
	筆界
	推定筆界
	現況道路線
	現況水路線
123-4	地番

52	53	54
56	57	

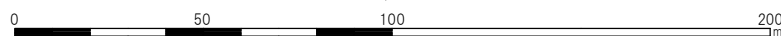


朝日航洋株式会社調製

太子町

令和6年1月1日 時点

1:2,000



この図面は地番参考図であって法的効力はありません

No. 57