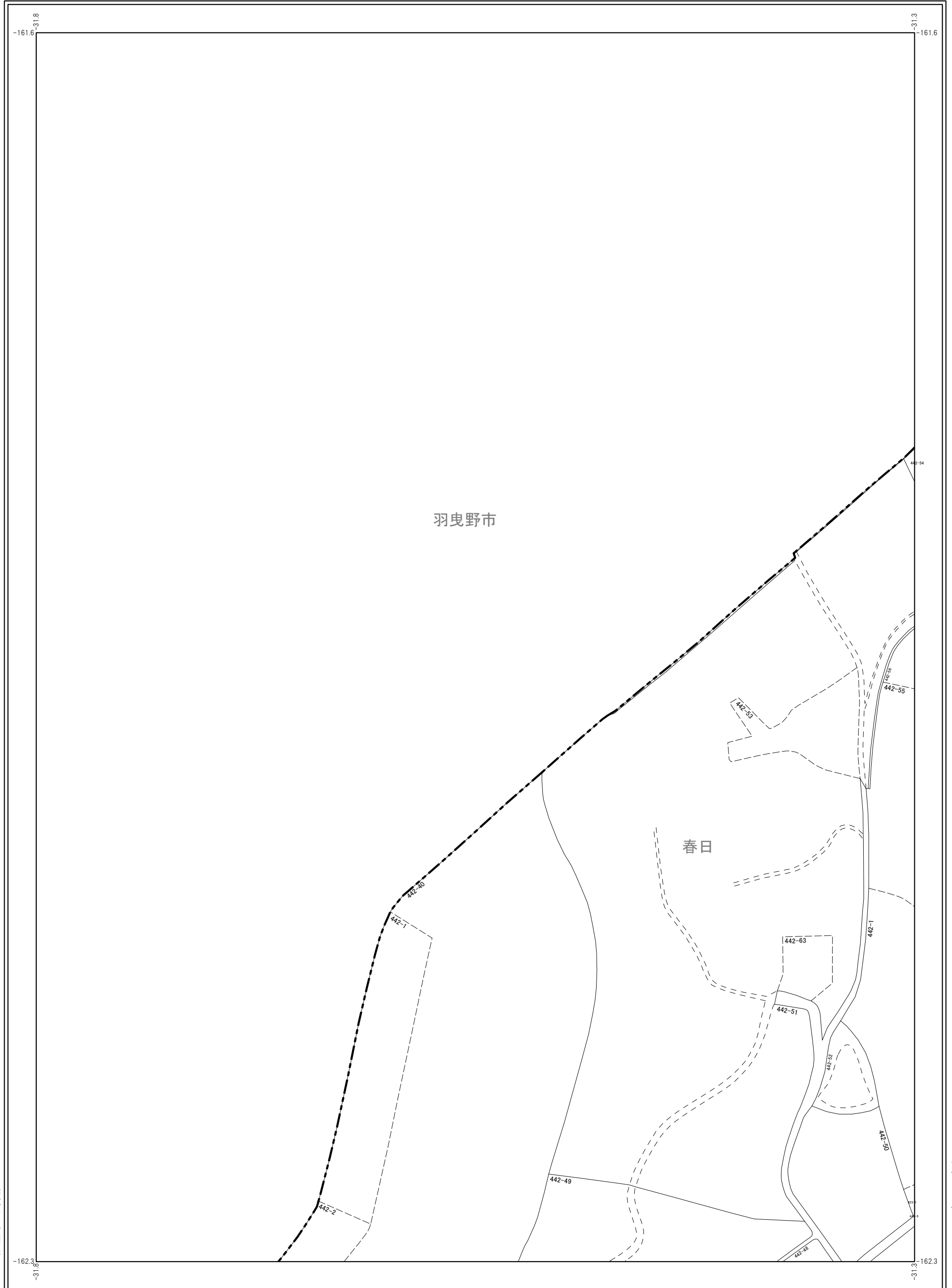


No. 01

太子町 地番図

| 凡 例 | |
|-------|-------|
| | 市町村界 |
| | 大字界 |
| | 筆界 |
| | 推定筆界 |
| | 現況道路線 |
| | 現況水路線 |
| 123-4 | 地番 |

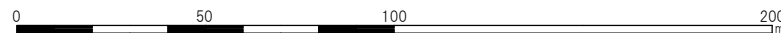
| | | |
|----|----|----|
| | | |
| | 01 | 02 |
| 05 | 06 | 07 |



エプロトヨタ株式会社 調製

令和8年1月1日 時点

1:2,000



この図面は地番参考図であって法的効力はありません

No. 01

太子町

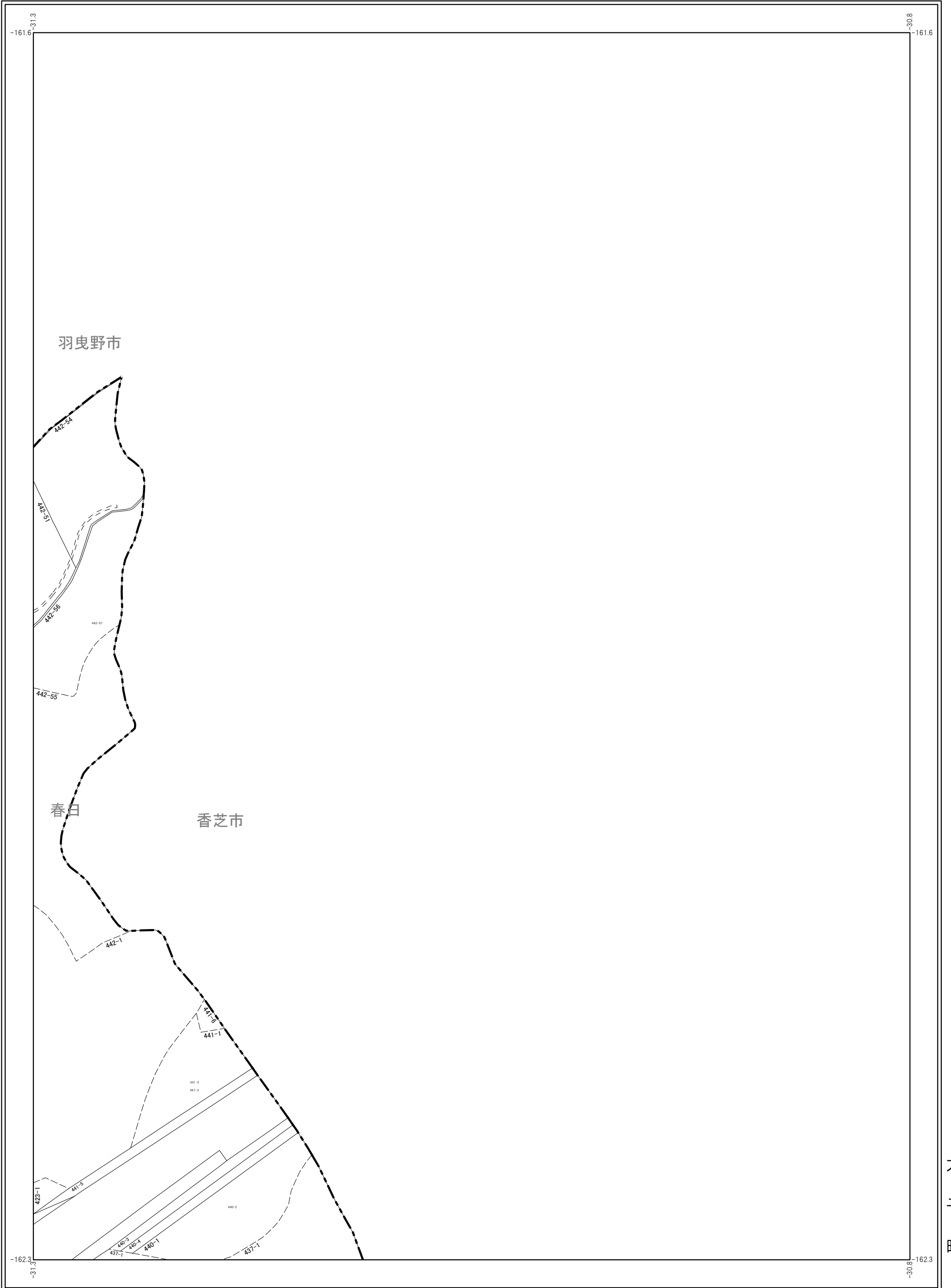
| 凡 例 | |
|-------|-------|
| | 市町村界 |
| | 大字界 |
| | 筆界 |
| | 推定筆界 |
| | 現況道路線 |
| | 現況水路線 |
| 123-4 | 地番 |

| | | |
|----|----|------|
| | | |
| 01 | 02 | |
| 06 | 07 | 07-1 |



No. 02

太子町 地番図



エプロトヨタ株式会社 調製

太子町

令和8年1月1日 時点

1:2,000



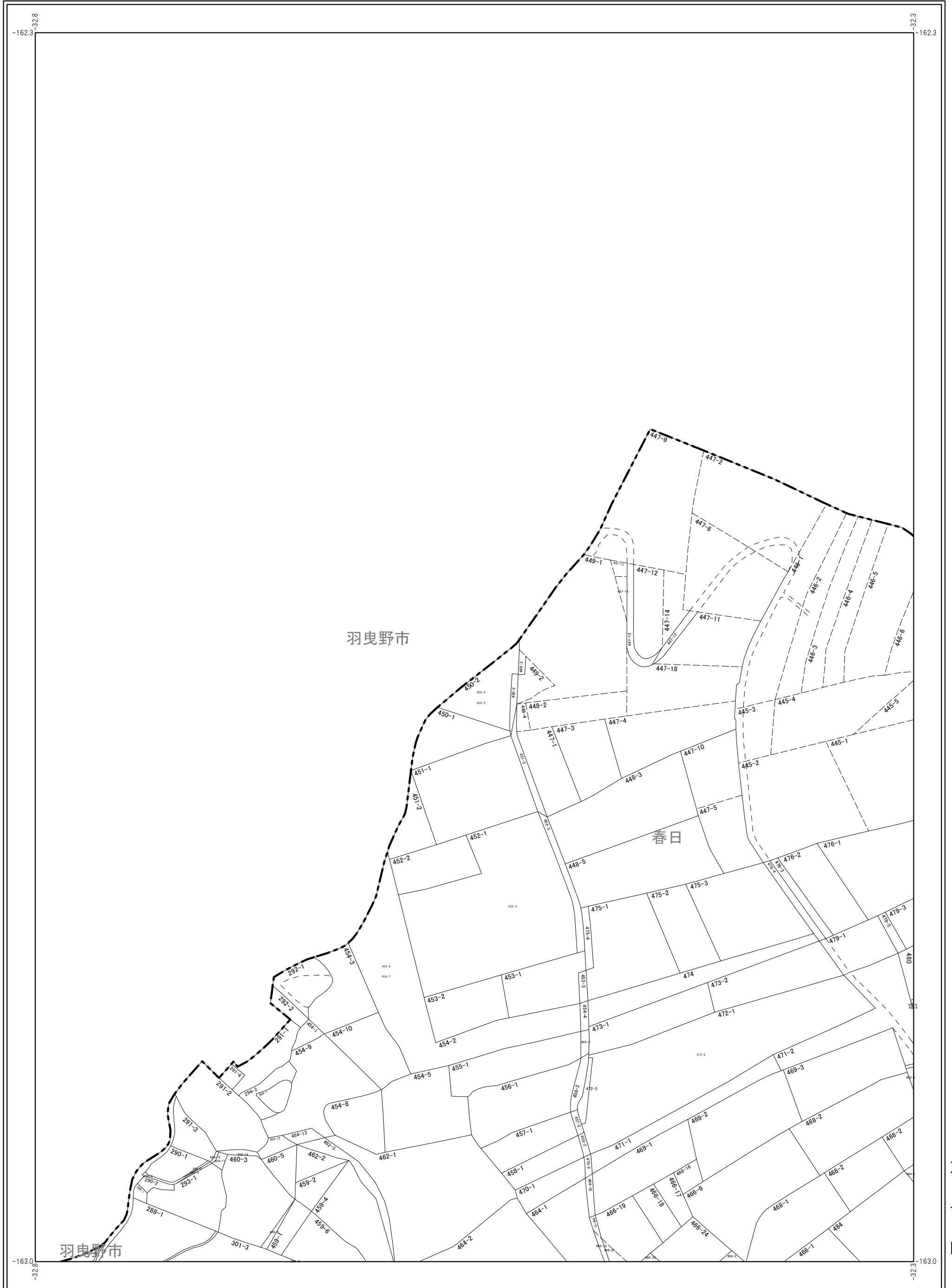
この図面は地番参考図であって法的効力はありません

No. 02

太子町 地番図


| 凡 例 | |
|-------|-------|
| | 市町村界 |
| | 大字界 |
| | 筆界 |
| | 推定筆界 |
| | 現況道路線 |
| | 現況水路線 |
| 123-4 | 地番 |

| | | |
|----|----|----|
| | | |
| 03 | 04 | 05 |
| 10 | 11 | 12 |



エアロトヨタ株式会社 調製

太子町



太子町 地番図

| 凡 例 | | |
|-------|-------|--|
| ----- | 市町村界 | |
| ----- | 大字界 | |
| ----- | 筆界 | |
| ----- | 推定筆界 | |
| ----- | 現況道路線 | |
| ----- | 現況水路線 | |
| 123-4 | 地番 | |

| | | |
|----|----|----|
| | 01 | 02 |
| 05 | 06 | 07 |
| 12 | 13 | 14 |



エプロンタタ株式会社 調製

太子町



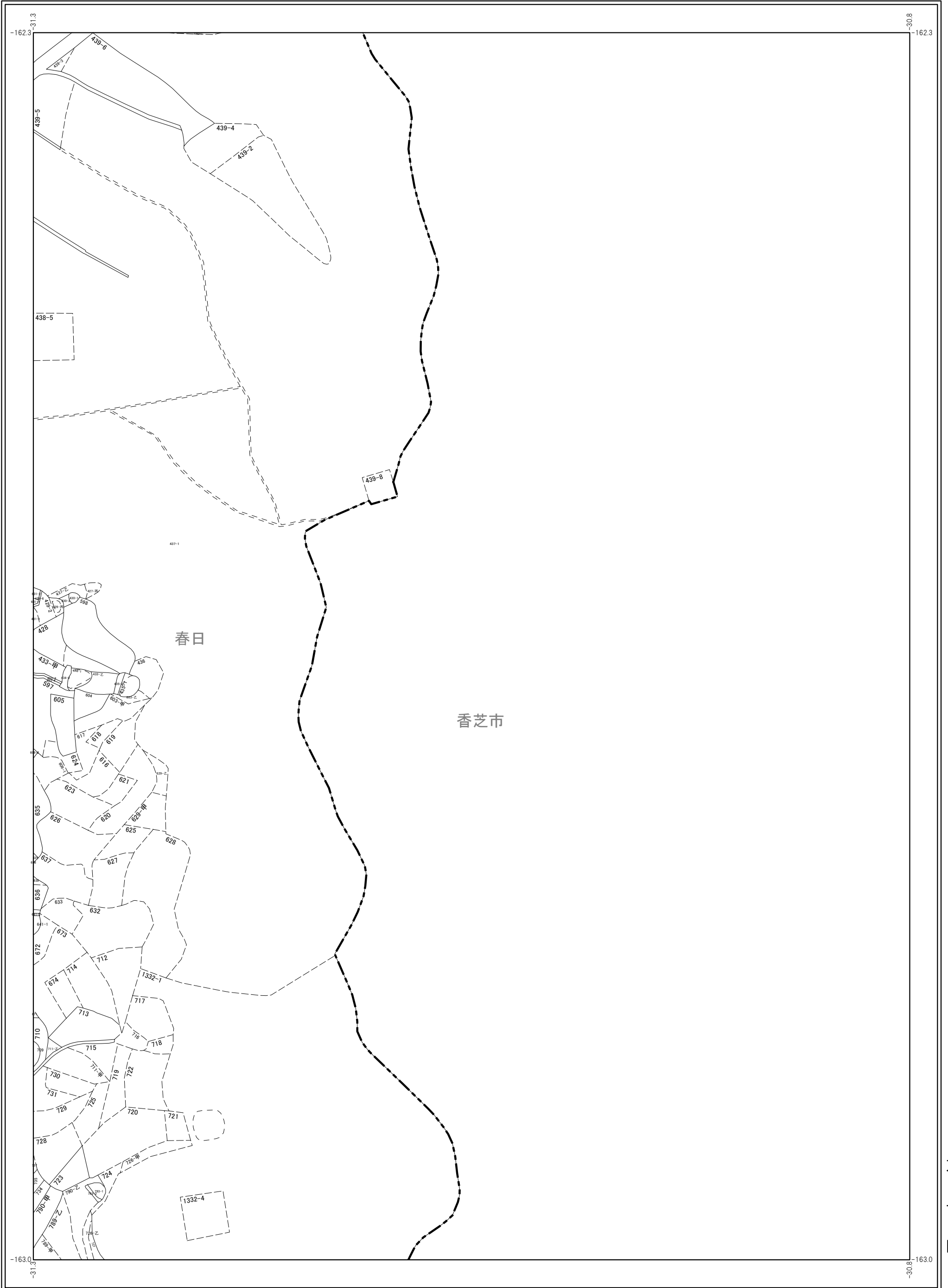
| 凡 例 | |
|-------|-------|
| ----- | 市町村界 |
| ----- | 大字界 |
| ----- | 筆界 |
| ----- | 推定筆界 |
| ----- | 現況道路線 |
| ----- | 現況水路線 |
| 123-4 | 地番 |

| | | |
|----|----|------|
| 01 | 02 | |
| 06 | 07 | 07-1 |
| 13 | 14 | 15 |



No. 07

太子町 地番図




エプロトヨタ株式会社 調製

太子町

令和8年1月1日 時点

1:2,000



この図面は地番参考図であって法的効力はありません

No. 07


| 凡 例 | |
|-------|-------|
| ----- | 市町村界 |
| ----- | 大字界 |
| ----- | 筆界 |
| ----- | 推定筆界 |
| ----- | 現況道路線 |
| ----- | 現況水路線 |
| 123-4 | 地番 |

| | | |
|----|------|----|
| 02 | | |
| 07 | 07-1 | |
| 14 | 15 | 16 |



No. 07-1

太子町 地番図



香芝市

葛城市

エプロトヨタ株式会社 調製

太子町

令和8年1月1日 時点



この図面は地番参考図であって法的効力はありません

No. 07-1

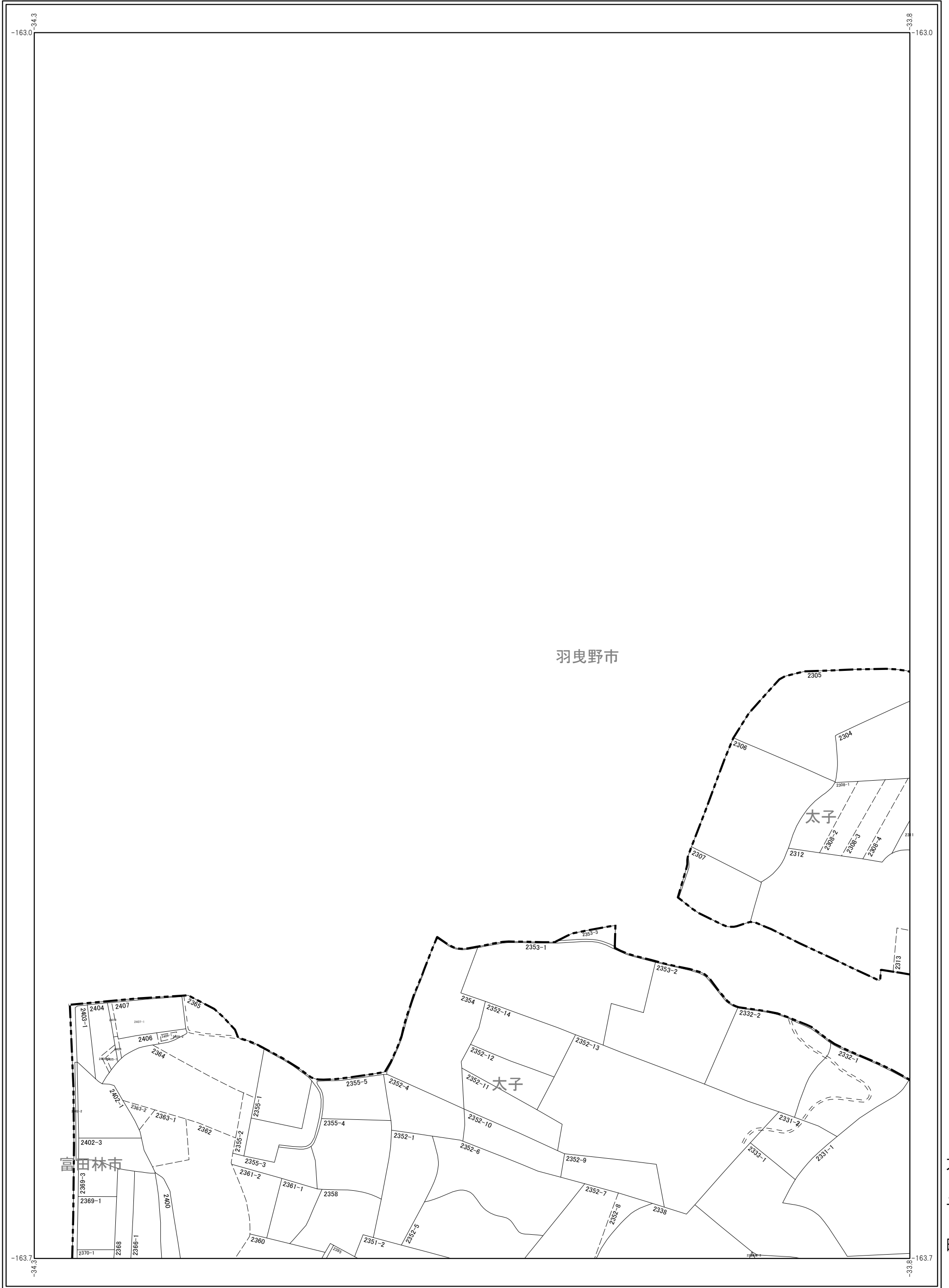
| 凡 例 | |
|-------|-------|
| | 市町村界 |
| | 大字界 |
| | 筆界 |
| | 推定筆界 |
| | 現況道路線 |
| | 現況水路線 |
| 123-4 | 地番 |

| | | |
|----|----|----|
| | | |
| | 08 | 09 |
| 18 | 19 | 20 |



No. 08

太子町 地番図




エプロトヨタ株式会社 調製

太子町

令和8年1月1日 時点

1:2,000



この図面は地番参考図であって法的効力はありません

No. 08

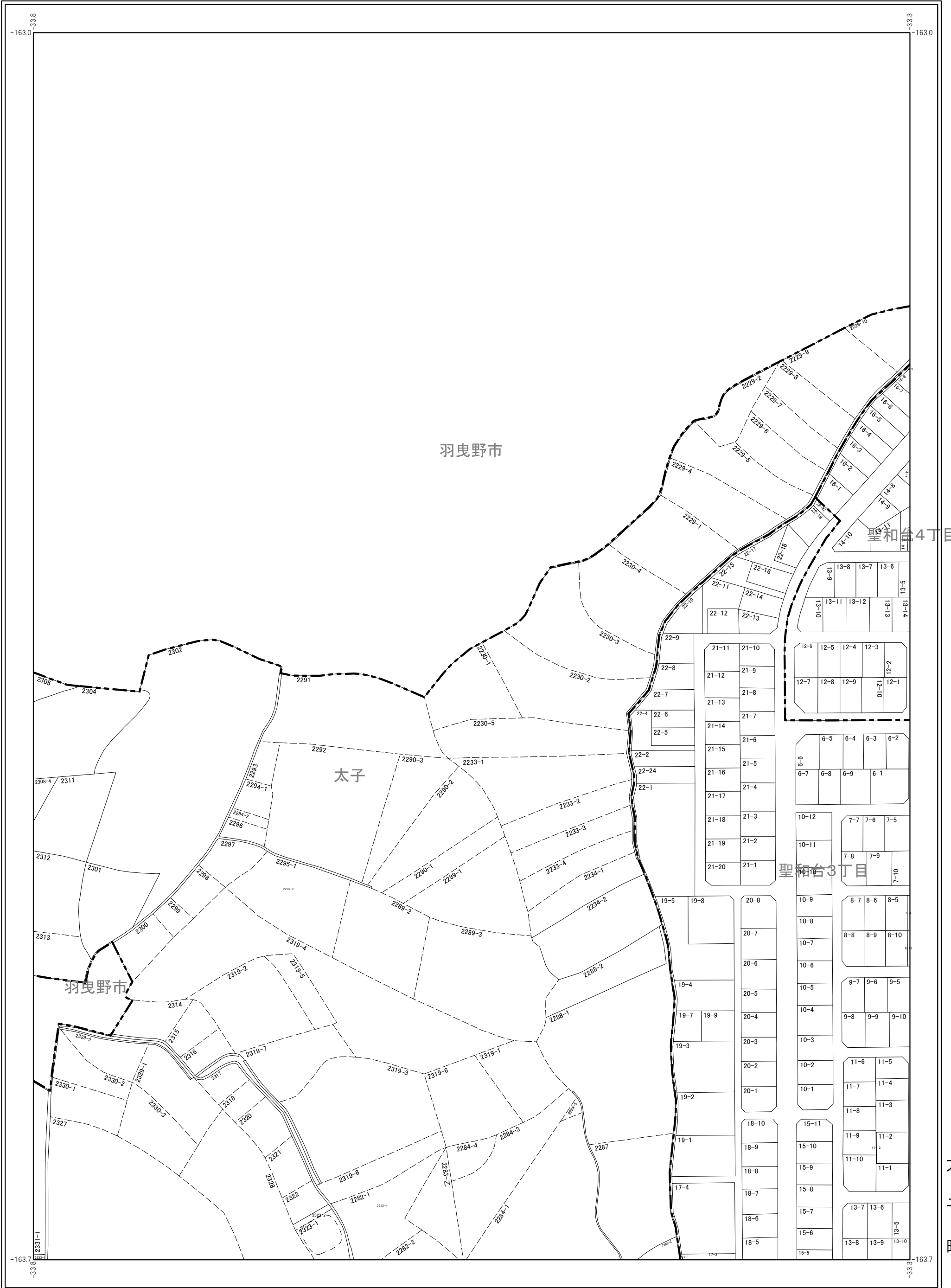
| | |
|-------|-------|
| 凡 例 | |
| ----- | 市町村界 |
| ----- | 大字界 |
| ----- | 筆界 |
| ----- | 推定筆界 |
| ----- | 現況道路線 |
| ----- | 現況水路線 |
| 123-4 | 地番 |

| | | |
|----|----|----|
| | | 03 |
| 08 | 09 | 10 |
| 19 | 20 | 21 |



No. 09


太子町 地番図



エアロトヨタ株式会社 調製

令和8年1月1日 時点

1:2,000



この図面は地番参考図であって法的効力はありません

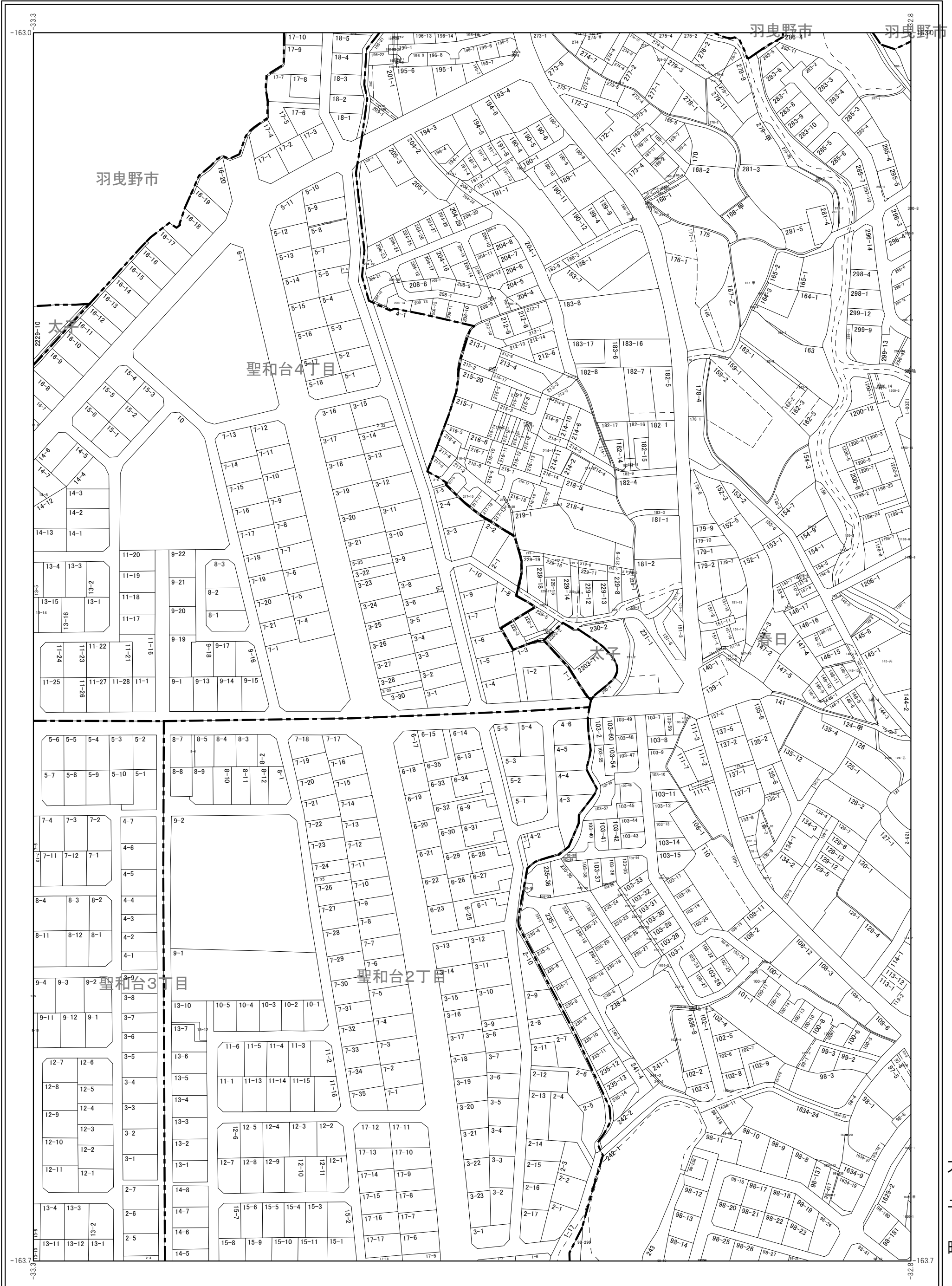
No. 09

太子町


太子町 地番図

| 凡 例 | |
|-------|-------|
| —— | 市町村界 |
| —— | 大字界 |
| —— | 筆界 |
| —— | 推定筆界 |
| --- | 現況道路線 |
| --- | 現況水路線 |
| 123-4 | 地番 |

| | | |
|----|----|----|
| | 03 | 04 |
| 09 | 10 | 11 |
| 20 | 21 | 22 |



エプロントヨタ株式会社 調製

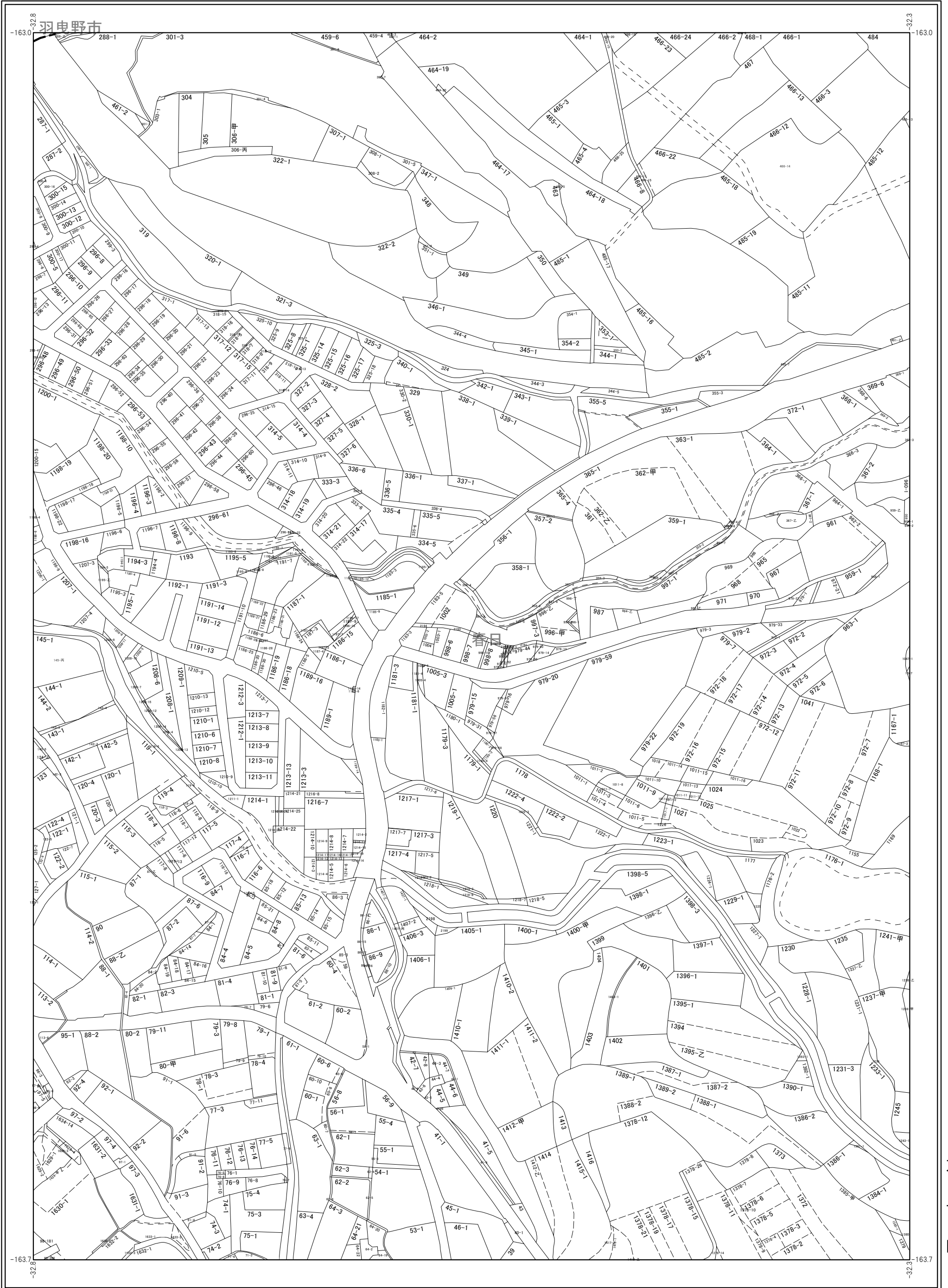


太子町

太子町 地番図

| 凡 例 | | |
|-------|-------|--|
| ----- | 市町村界 | |
| ----- | 大字界 | |
| ----- | 筆界 | |
| ----- | 推定筆界 | |
| ----- | 現況道路線 | |
| ----- | 現況水路線 | |
| 123-4 | 地番 | |

| | | |
|----|----|----|
| 03 | 04 | 05 |
| 10 | 11 | 12 |
| 21 | 22 | 23 |



エプロンミタ株式会社 調製



太子町

太子町 地番図

| 凡 例 | |
|-------|-------|
| ----- | 市町村界 |
| ----- | 大字界 |
| ----- | 筆界 |
| ----- | 推定筆界 |
| ----- | 現況道路線 |
| ----- | 現況水路線 |
| 123-4 | 地番 |

| | | |
|----|----|----|
| 04 | 05 | 06 |
| 11 | 12 | 13 |
| 22 | 23 | 24 |




エアロトヨタ株式会社 調製

太子町

令和8年1月1日 時点

1:2,000



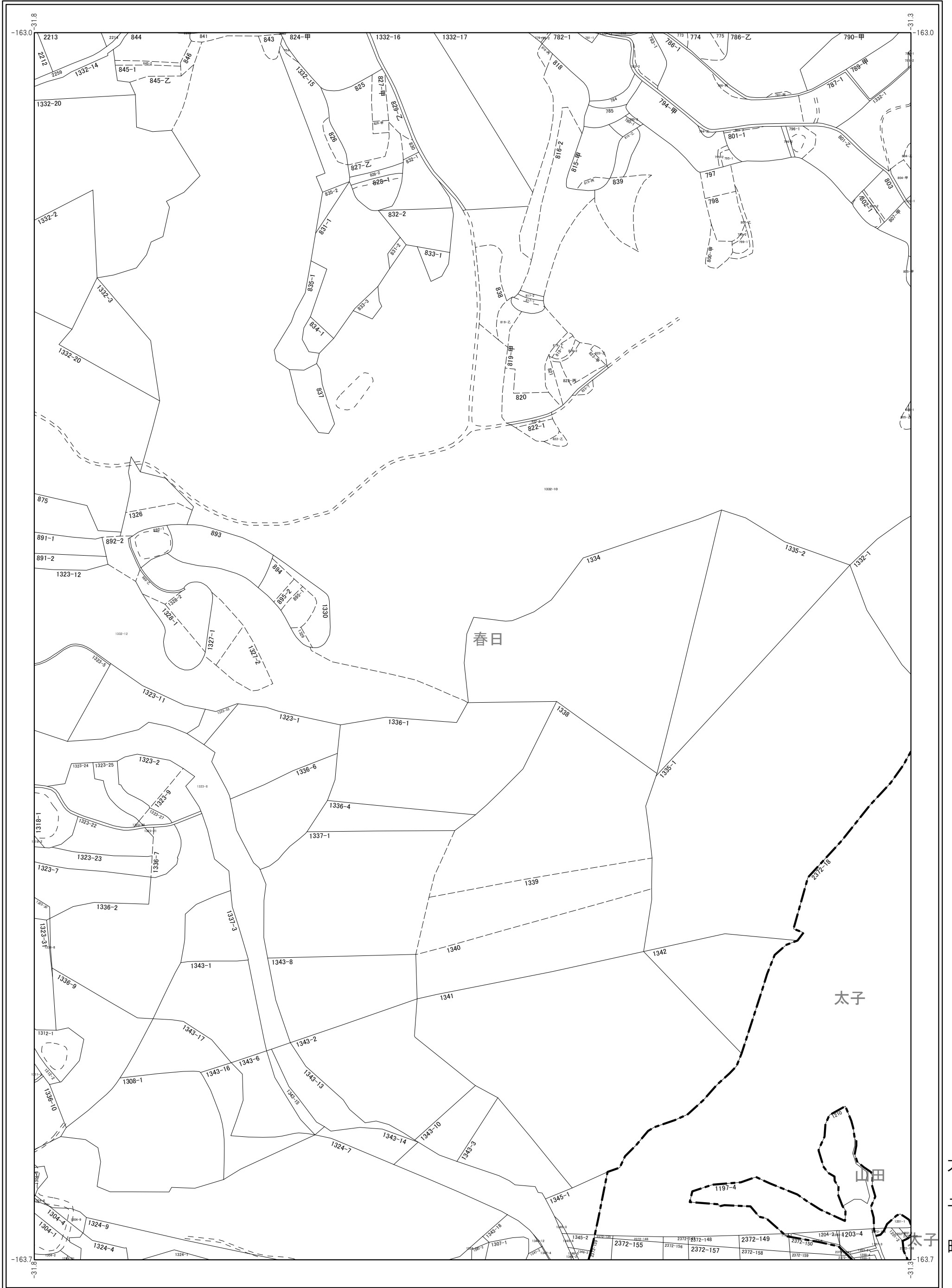
この図面は地番参考図であって法的効力はありません

No. 12

太子町 地番図

| 凡 例 | | |
|-------|-------|--|
| ----- | 市町村界 | |
| ----- | 大字界 | |
| ----- | 筆界 | |
| ----- | 推定筆界 | |
| ----- | 現況道路線 | |
| ----- | 現況水路線 | |
| 123-4 | 地番 | |

| | | |
|----|----|----|
| 05 | 06 | 07 |
| 12 | 13 | 14 |
| 23 | 24 | 25 |



エアロトヨタ株式会社 調製


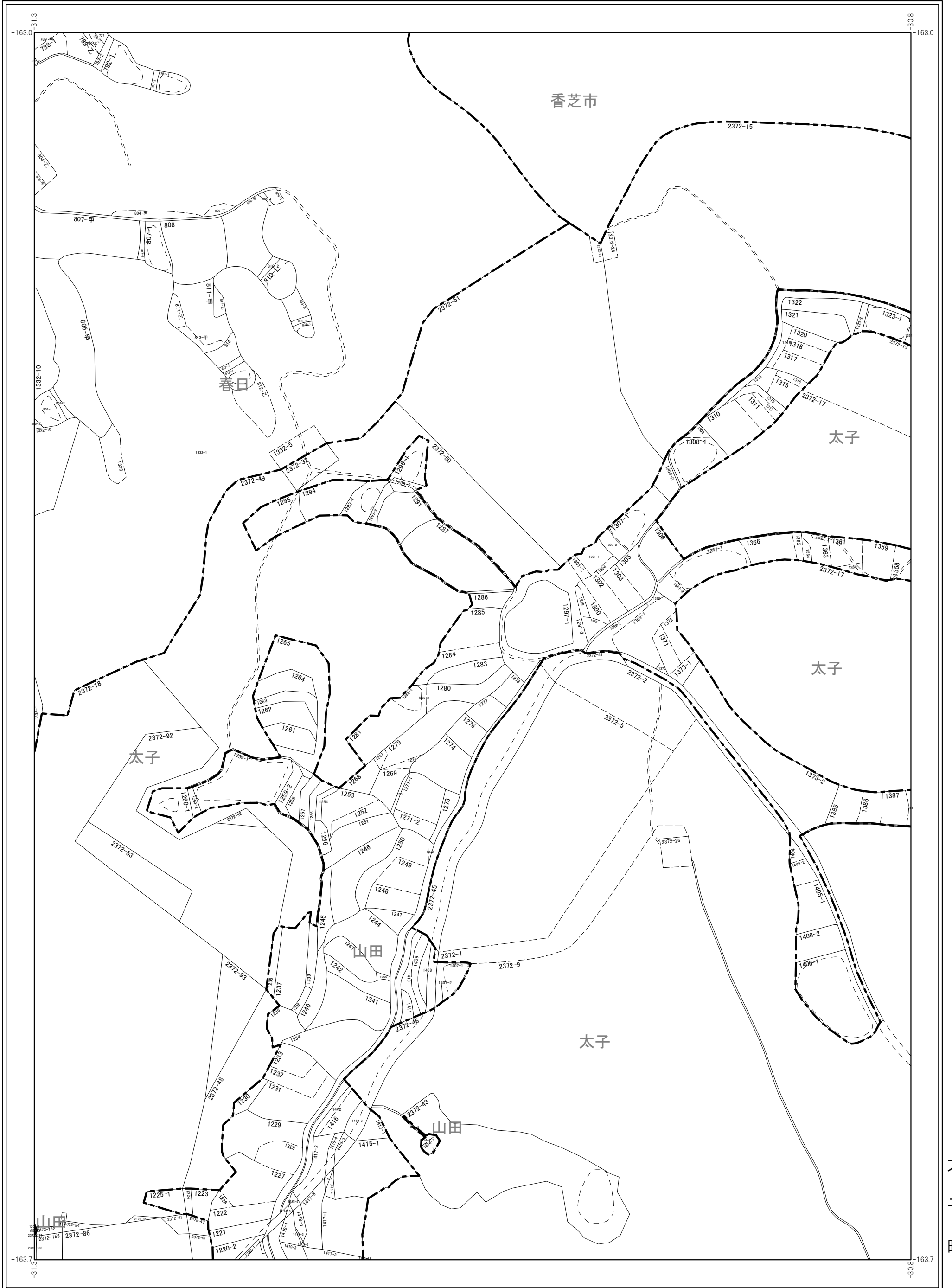


太子町

太子町 地番図

| 凡 例 | | |
|-------|-------|--|
| | 市町村界 | |
| | 大字界 | |
| | 筆界 | |
| | 推定筆界 | |
| | 現況道路線 | |
| | 現況水路線 | |
| 123-4 | 地番 | |


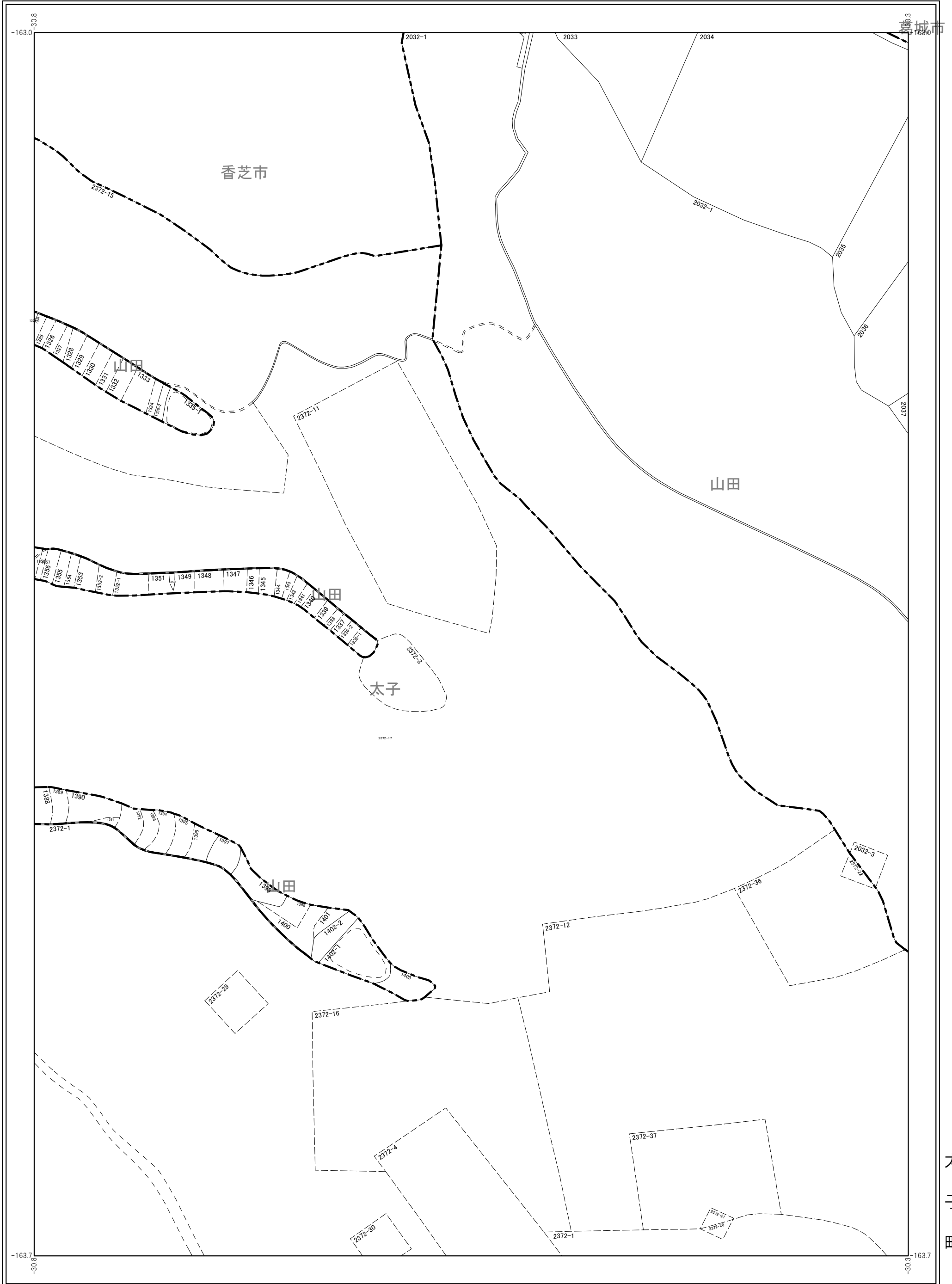
| | | |
|----|----|------|
| 06 | 07 | 07-1 |
| 13 | 14 | 15 |
| 24 | 25 | 26 |



太子町 地番図

| 凡 例 | |
|-------|-------|
| ----- | 市町村界 |
| ----- | 大字界 |
| ----- | 筆界 |
| ----- | 推定筆界 |
| ----- | 現況道路線 |
| ----- | 現況水路線 |
| 123-4 | 地番 |

| | | |
|----|------|----|
| 07 | 07-1 | |
| 14 | 15 | 16 |
| 25 | 26 | 27 |



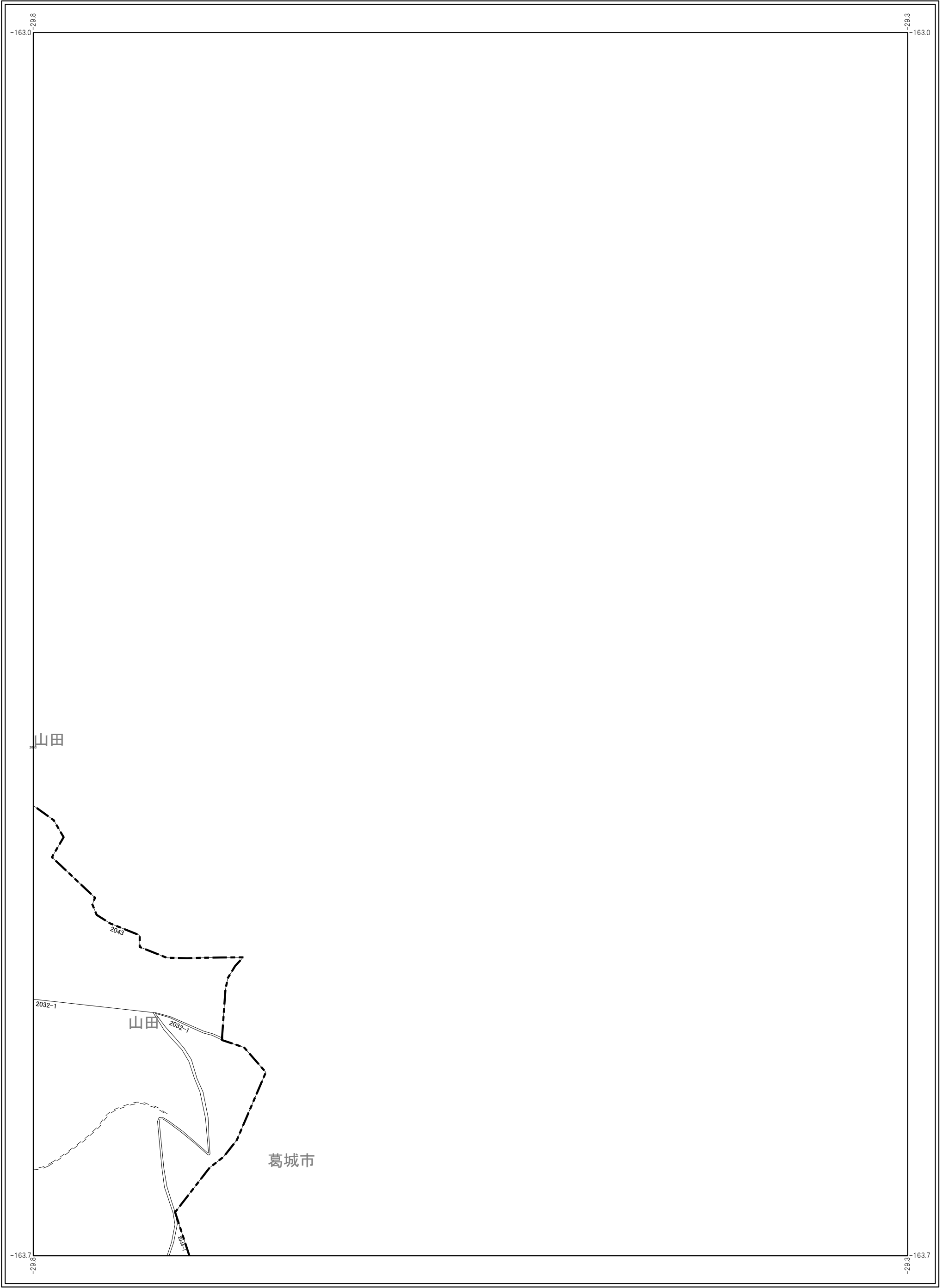
| 凡 例 | |
|-------|-------|
| | 市町村界 |
| | 大字界 |
| | 筆界 |
| | 推定筆界 |
| | 現況道路線 |
| | 現況水路線 |
| 123-4 | 地番 |

| | | |
|----|----|--|
| | | |
| 16 | 17 | |
| 27 | 28 | |



No. 17

太子町 地番図




エアロトヨタ株式会社 調製

太子町

令和8年1月1日 時点

1:2,000



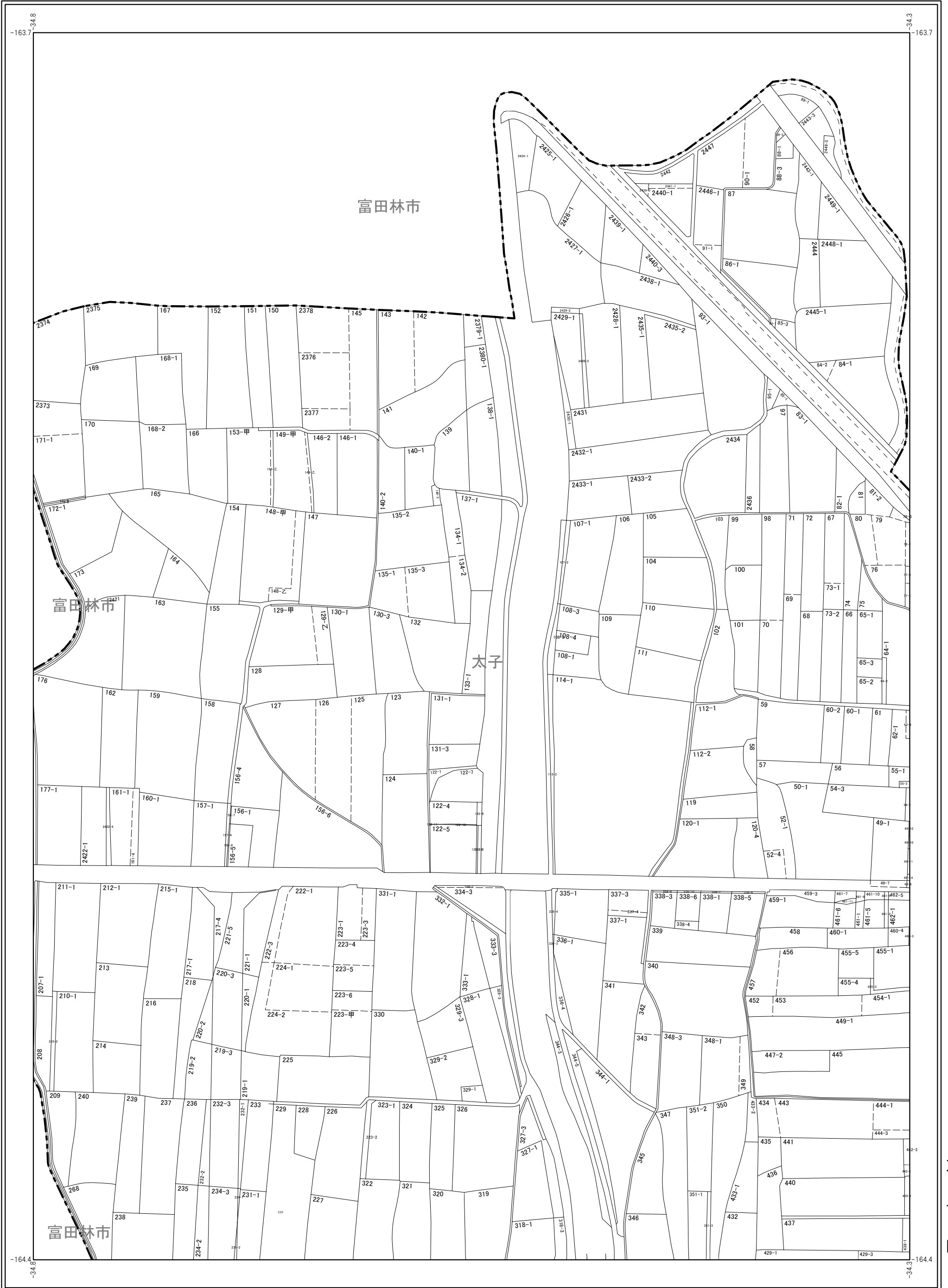
この図面は地番参考図であって法的効力はありません

No. 17

太子町 地番図

| 凡 例 | |
|-------|-------|
| ----- | 市町村界 |
| ----- | 大字界 |
| ----- | 筆界 |
| ----- | 推定筆界 |
| ----- | 現況道路線 |
| ----- | 現況水路線 |
| 123-4 | 地番 |

| | | |
|------|----|----|
| | | 08 |
| 18-1 | 18 | 19 |
| 29 | 30 | 31 |



エアロトヨタ株式会社 調製




太子町

No. 18-1

太子町 地番図

| 凡 例 | |
|-------|-------|
| ----- | 市町村界 |
| ----- | 大字界 |
| ----- | 筆界 |
| ----- | 推定筆界 |
| ----- | 現況道路線 |
| ----- | 現況水路線 |
| 123-4 | 地番 |

| | | |
|--|------|----|
| | | |
| | 18-1 | 18 |
| | 29 | 30 |



エアロトヨタ株式会社 調製

令和8年1月1日 時点



この図面は地番参考図であって法的効力はありません

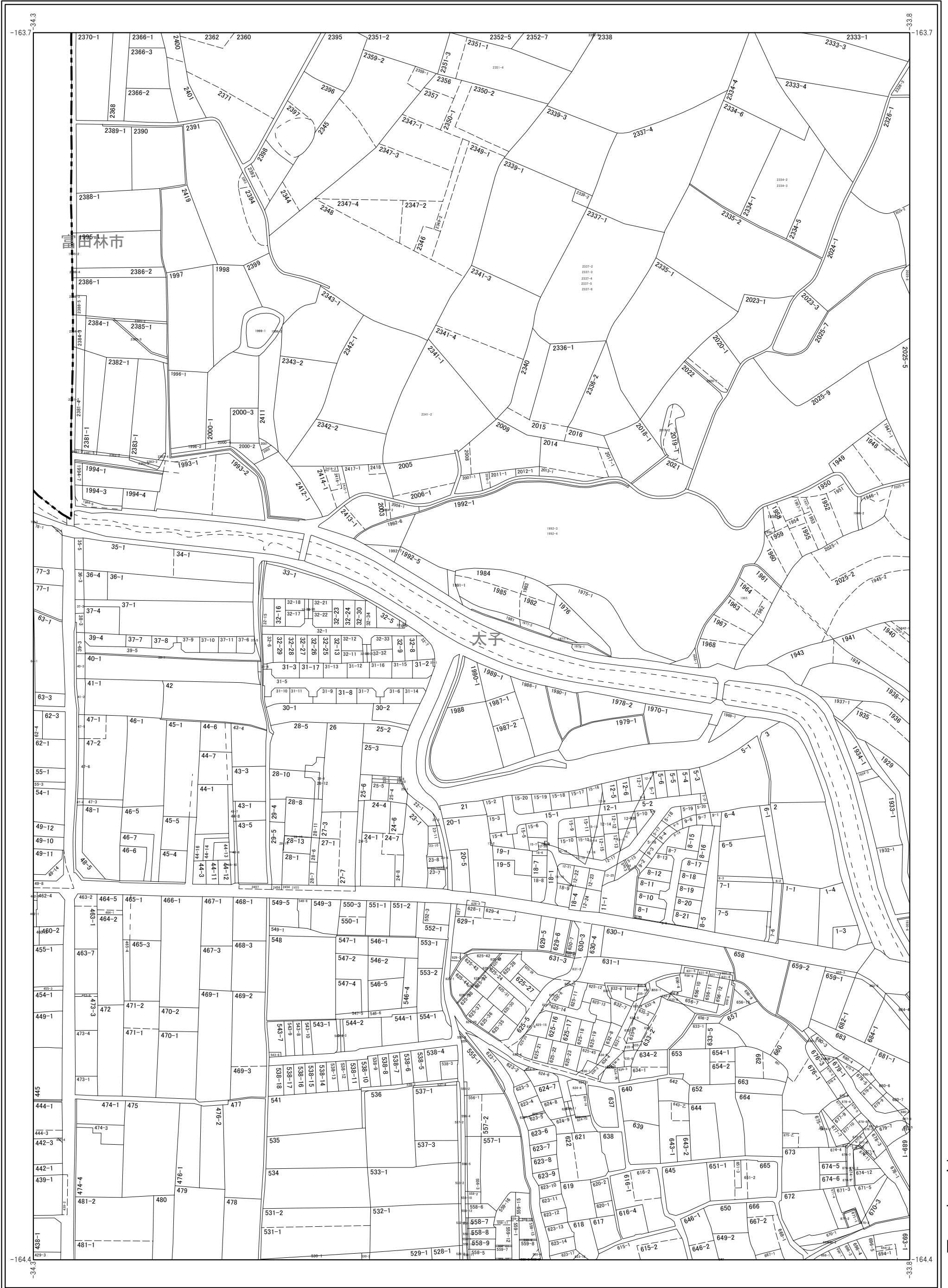
No. 18-1

太子町

太子町 地番図

| 凡 例 | |
|-------|-------|
| ——— | 市町村界 |
| ——— | 大字界 |
| ——— | 筆界 |
| ——— | 推定筆界 |
| ——— | 現況道路線 |
| ——— | 現況水路線 |
| 123-4 | 地番 |

| | | |
|----|----|----|
| | 08 | 09 |
| 18 | 19 | 20 |
| 30 | 31 | 32 |



エプロントヨタ株式会社 調製

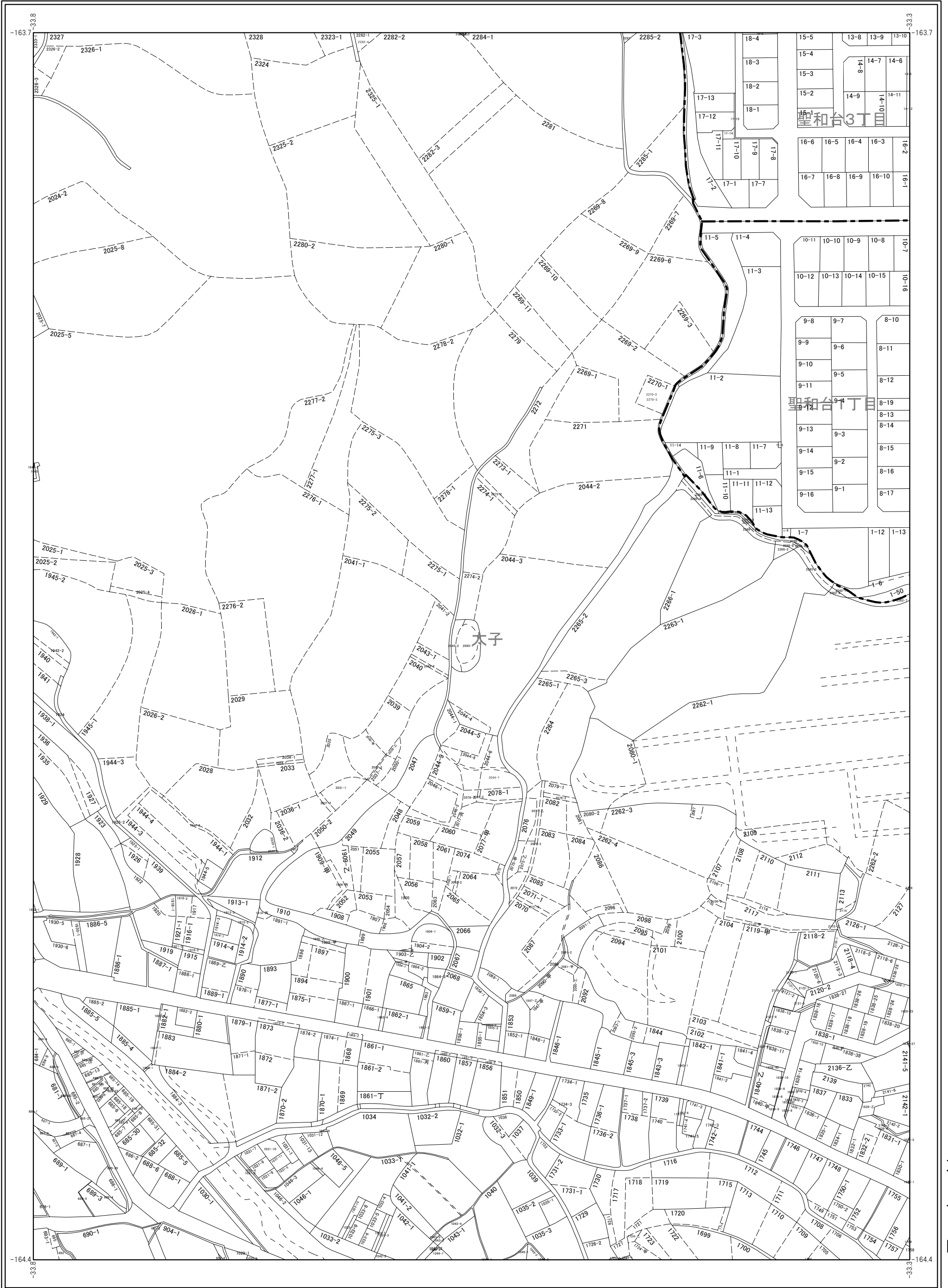
太子町



太子町 地番図

| 凡 例 | | |
|-------|-------|--|
| ——— | 市町村界 | |
| ——— | 大字界 | |
| ——— | 筆界 | |
| ——— | 推定筆界 | |
| ——— | 現況道路線 | |
| ——— | 現況水路線 | |
| 123-4 | 地番 | |

| | | |
|----|----|----|
| 08 | 09 | 10 |
| 19 | 20 | 21 |
| 31 | 32 | 33 |



エプロトヨタ株式会社 調製

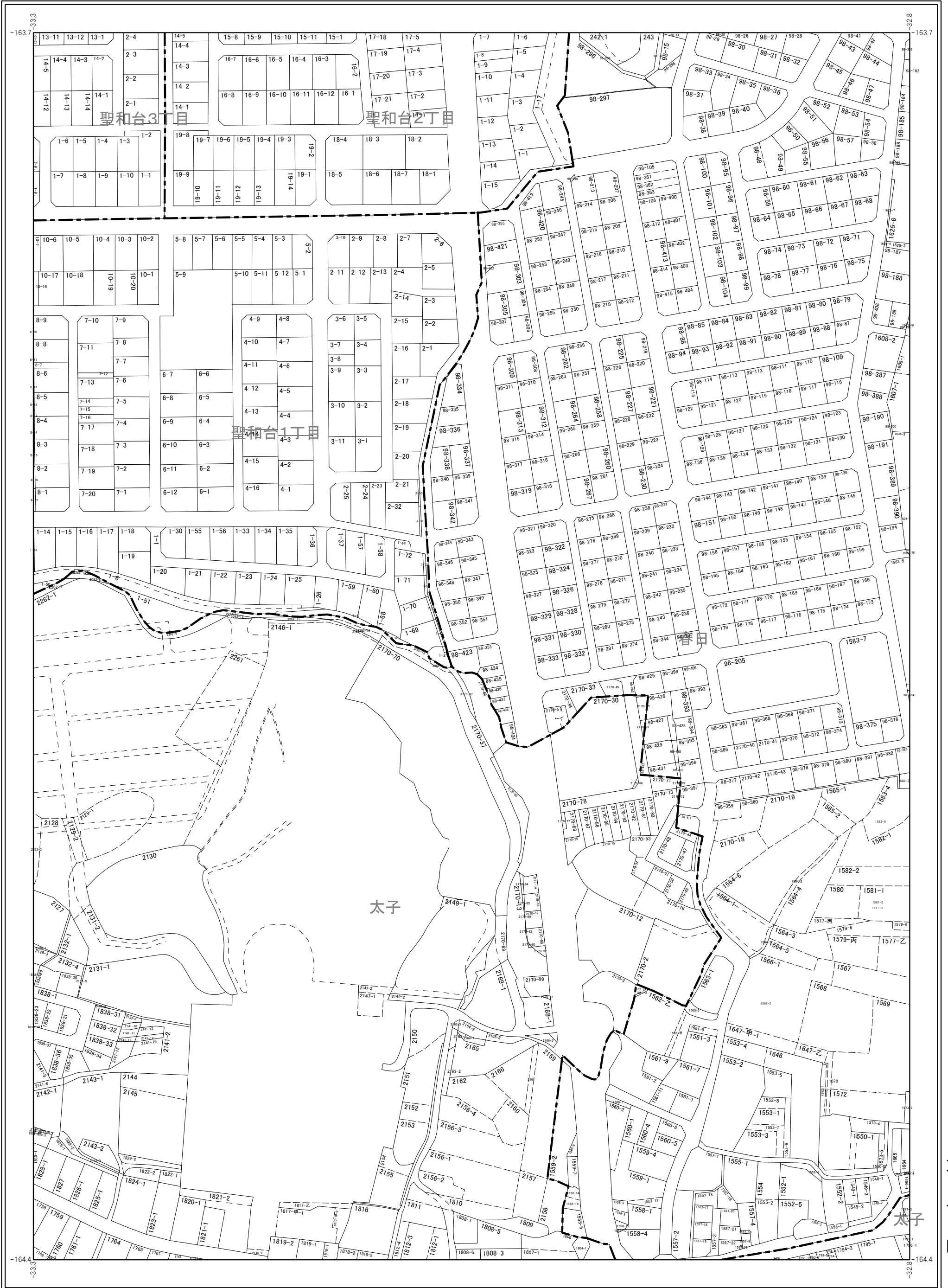
太子町




太子町 地番図

| 凡 例 | |
|-------|-------|
| —— | 市町村界 |
| —— | 大字界 |
| —— | 筆界 |
| —— | 推定筆界 |
| —— | 現況道路線 |
| —— | 現況水路線 |
| 123-4 | 地番 |

| | | |
|----|----|----|
| 09 | 10 | 11 |
| 20 | 21 | 22 |
| 32 | 33 | 34 |



エプロンミタ株式会社 調製

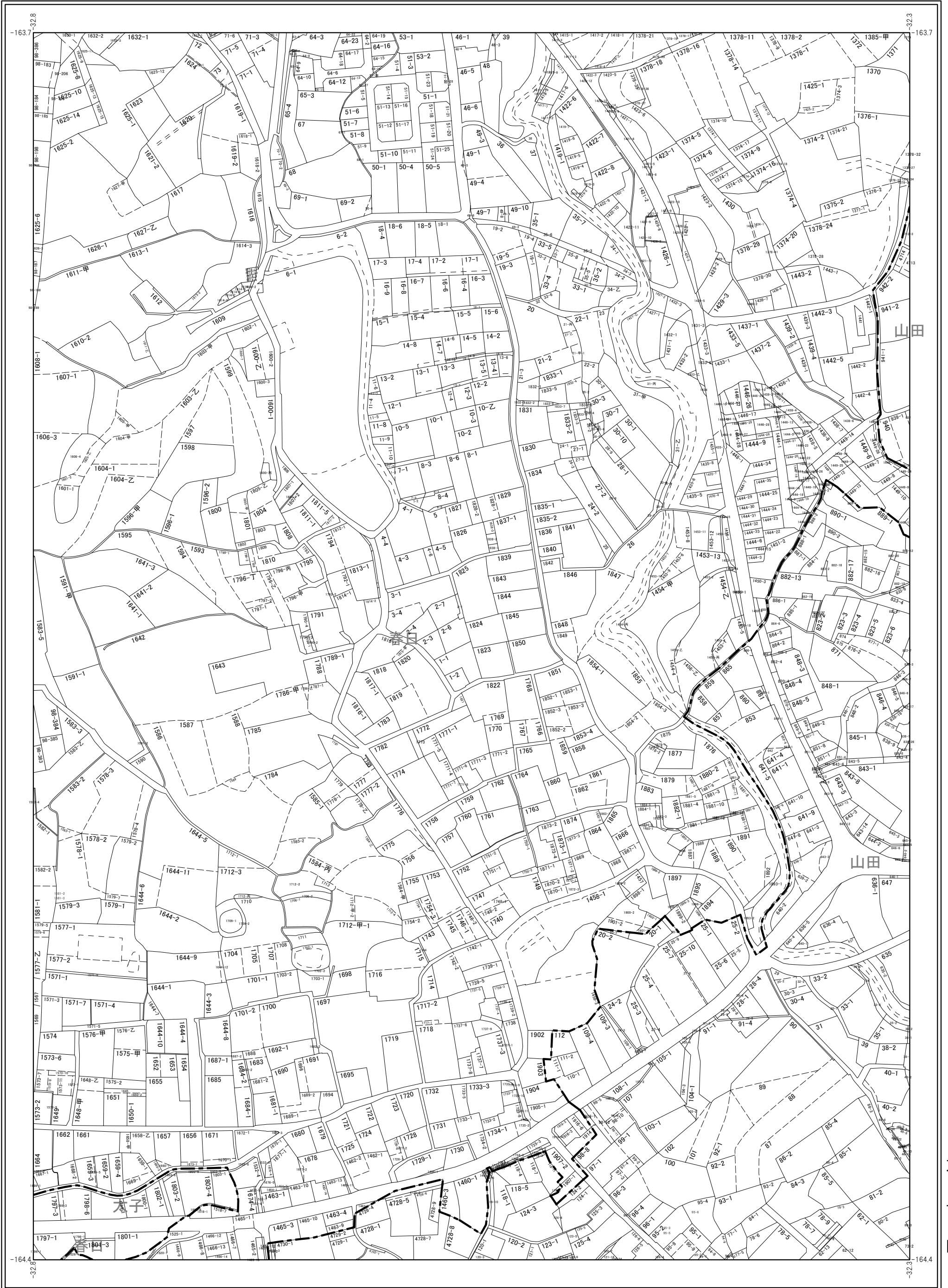


太子町

太子町 地番図

| 凡 例 | |
|-------|-------|
| ——— | 市町村界 |
| ——— | 大字界 |
| ——— | 筆界 |
| ——— | 推定筆界 |
| ——— | 現況道路線 |
| ——— | 現況水路線 |
| 123-4 | 地番 |

| | | |
|----|----|----|
| 10 | 11 | 12 |
| 21 | 22 | 23 |
| 33 | 34 | 35 |



エプロントヨタ株式会社 調製

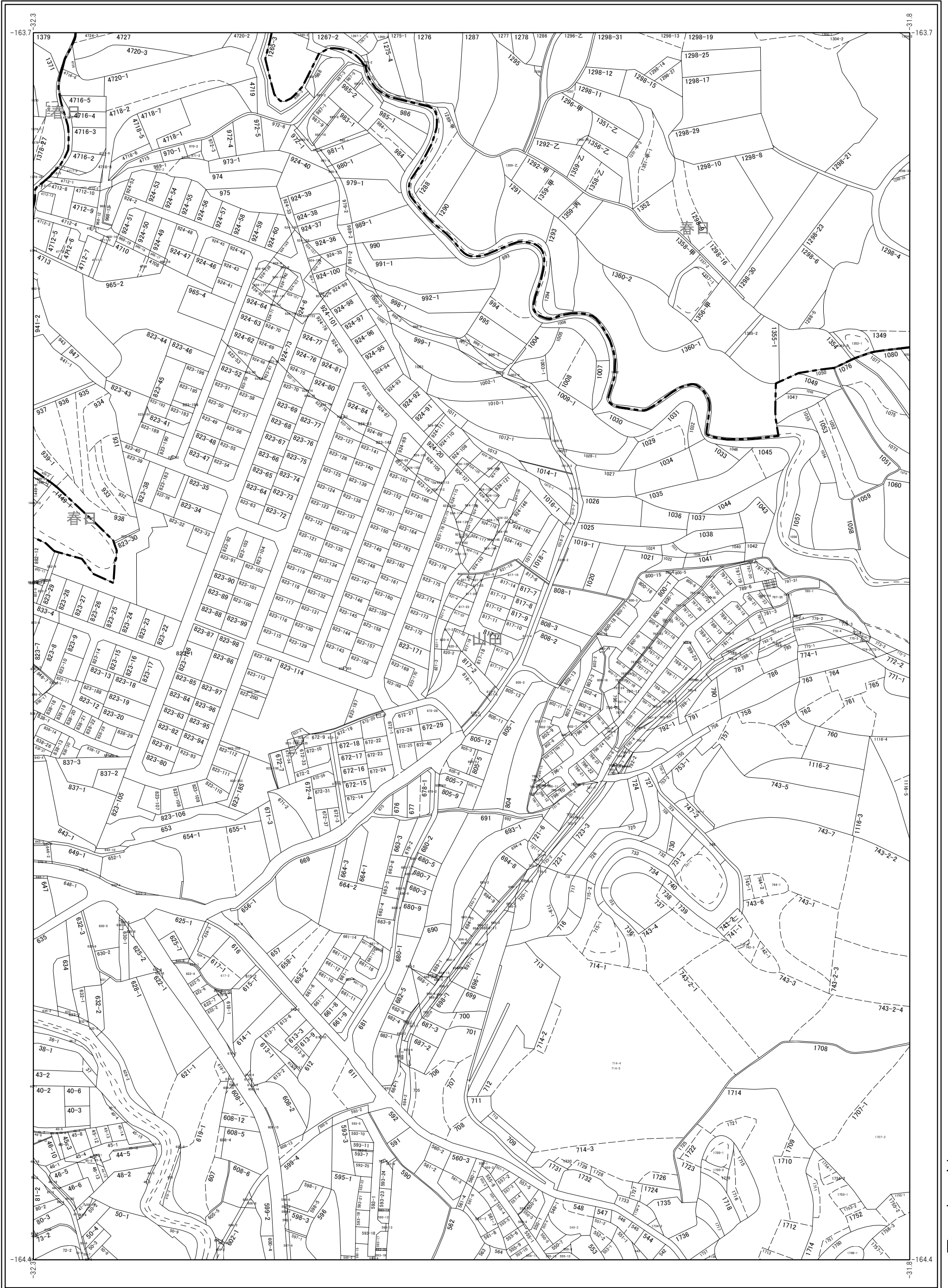
太子町



太子町 地番図

| 凡 例 | |
|-------|-------|
| ——— | 市町村界 |
| ——— | 大字界 |
| ——— | 筆界 |
| ——— | 推定筆界 |
| ——— | 現況道路線 |
| ——— | 現況水路線 |
| 123-4 | 地番 |

| | | |
|----|----|----|
| 11 | 12 | 13 |
| 22 | 23 | 24 |
| 34 | 35 | 36 |



エプロントヨタ株式会社 調製

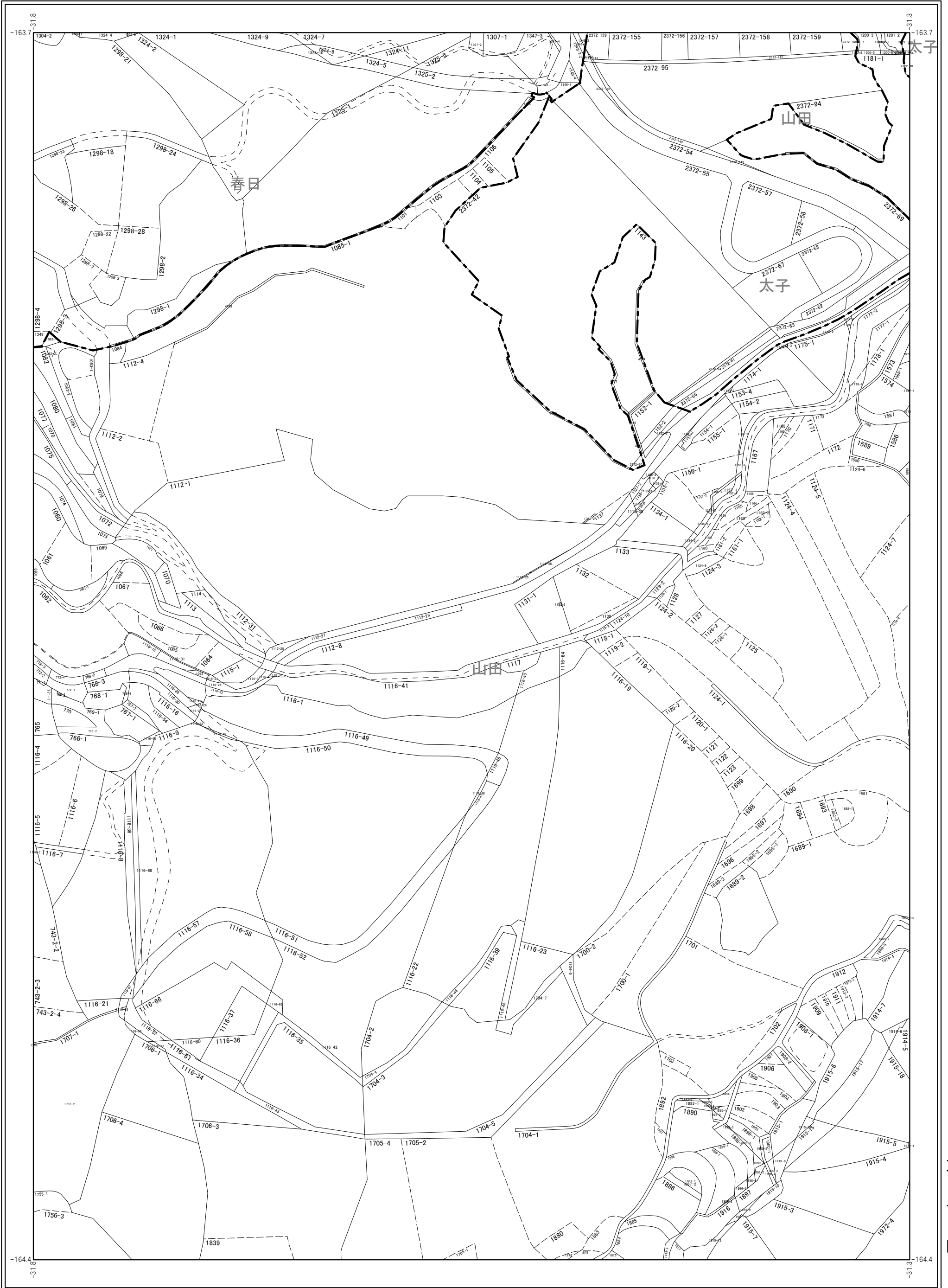
太子町



太子町 地番図

| 凡 例 | |
|-------|-------|
| | 市町村界 |
| | 大字界 |
| | 筆界 |
| | 推定筆界 |
| | 現況道路線 |
| | 現況水路線 |
| 123-4 | 地番 |

| | | |
|----|----|----|
| 12 | 13 | 14 |
| 23 | 24 | 25 |
| 35 | 36 | 37 |



エアロトヨタ株式会社 調製

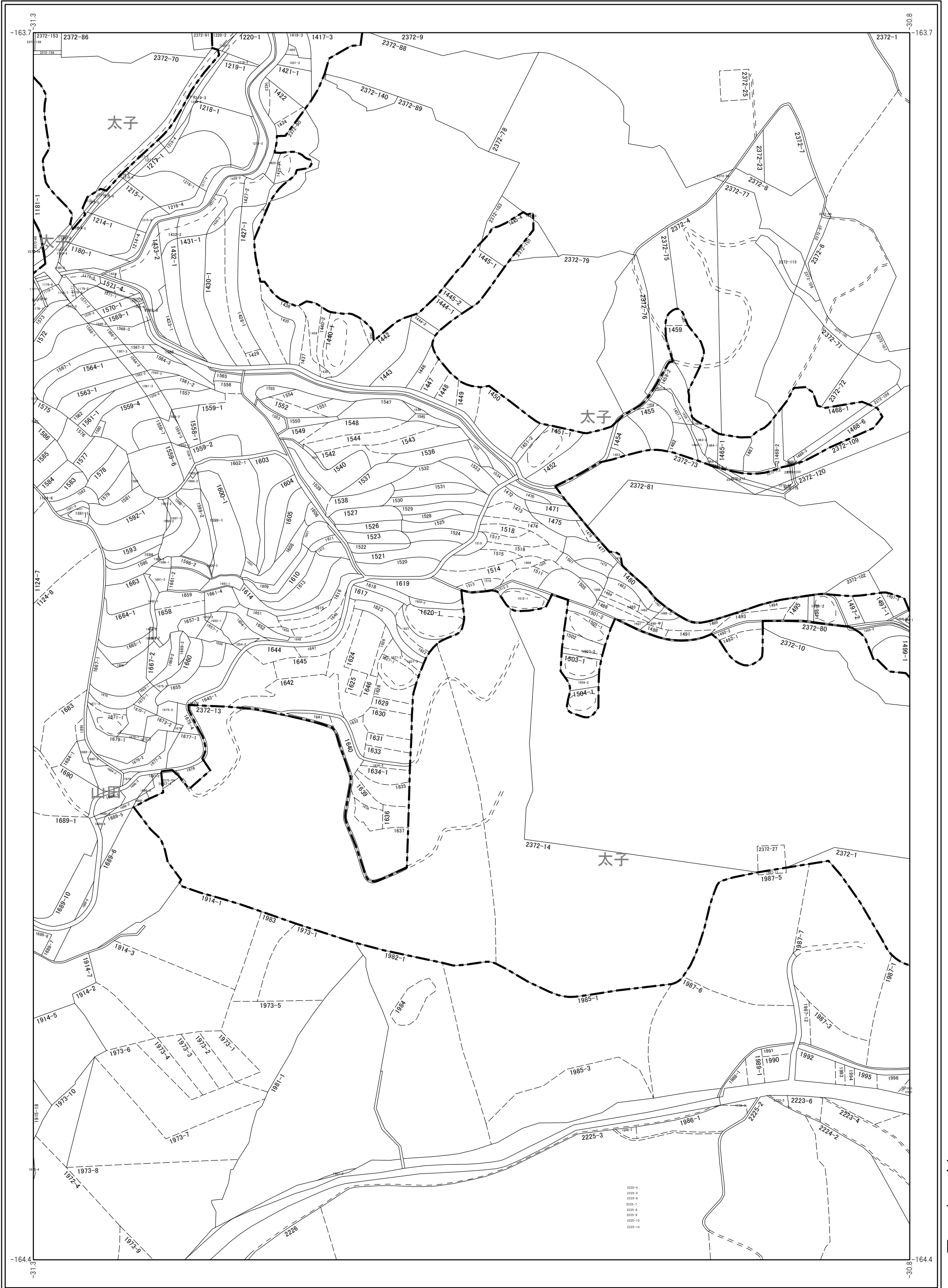


太子町

太子町 地番図

| 凡 例 | |
|-------|-------|
| ----- | 市町村界 |
| ----- | 大字界 |
| ----- | 筆界 |
| ----- | 推定筆界 |
| ----- | 現況道路線 |
| ----- | 現況水路線 |
| 123-4 | 地番 |

| | | |
|----|----|----|
| 13 | 14 | 15 |
| 24 | 25 | 26 |
| 36 | 37 | 38 |



エプロトヨタ株式会社 調製

太子町



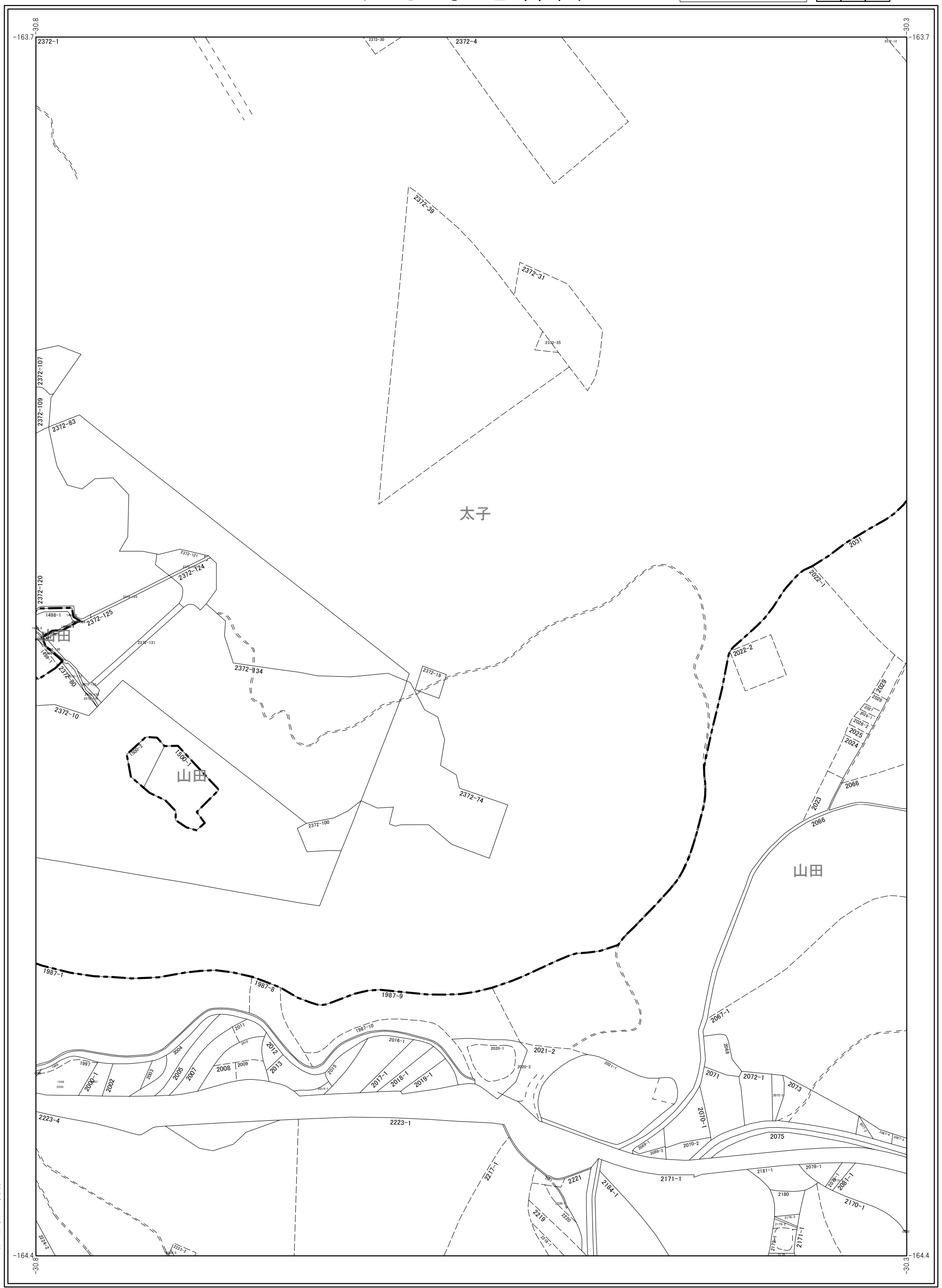
| | | |
|-------|-------|--|
| 凡 例 | | |
| ----- | 市町村界 | |
| ----- | 大字界 | |
| ----- | 筆界 | |
| ----- | 推定筆界 | |
| ----- | 現況道路線 | |
| ----- | 現況水路線 | |
| 123-4 | 地番 | |

| | | |
|----|----|----|
| 14 | 15 | 16 |
| 25 | 26 | 27 |
| 37 | 38 | 39 |



No. 26


太子町 地番図



エアロトヨタ株式会社 調製

令和8年1月1日 時点

1:2,000



この図面は地番参考図であって法的効力はありません

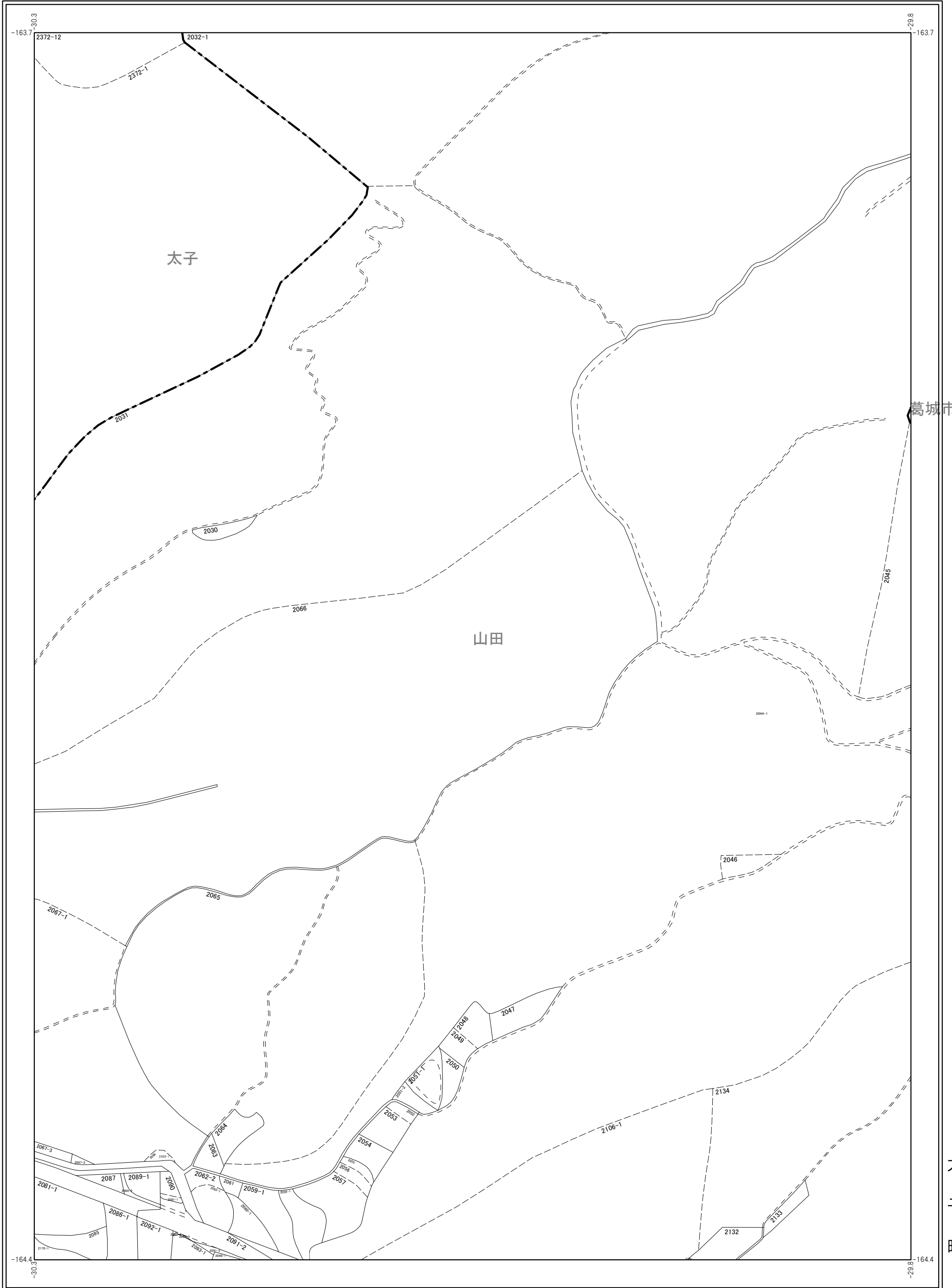
No. 26

太子町

太子町 地番図

| 凡 例 | |
|-----|-------------|
| | 市町村界 |
| | 大字界 |
| | 筆界 |
| | 推定筆界 |
| | 現況道路線 |
| | 現況水路線 |
| | 123-4 地番 |

| | | |
|----|----|----|
| 15 | 16 | 17 |
| 26 | 27 | 28 |
| 38 | 39 | 40 |



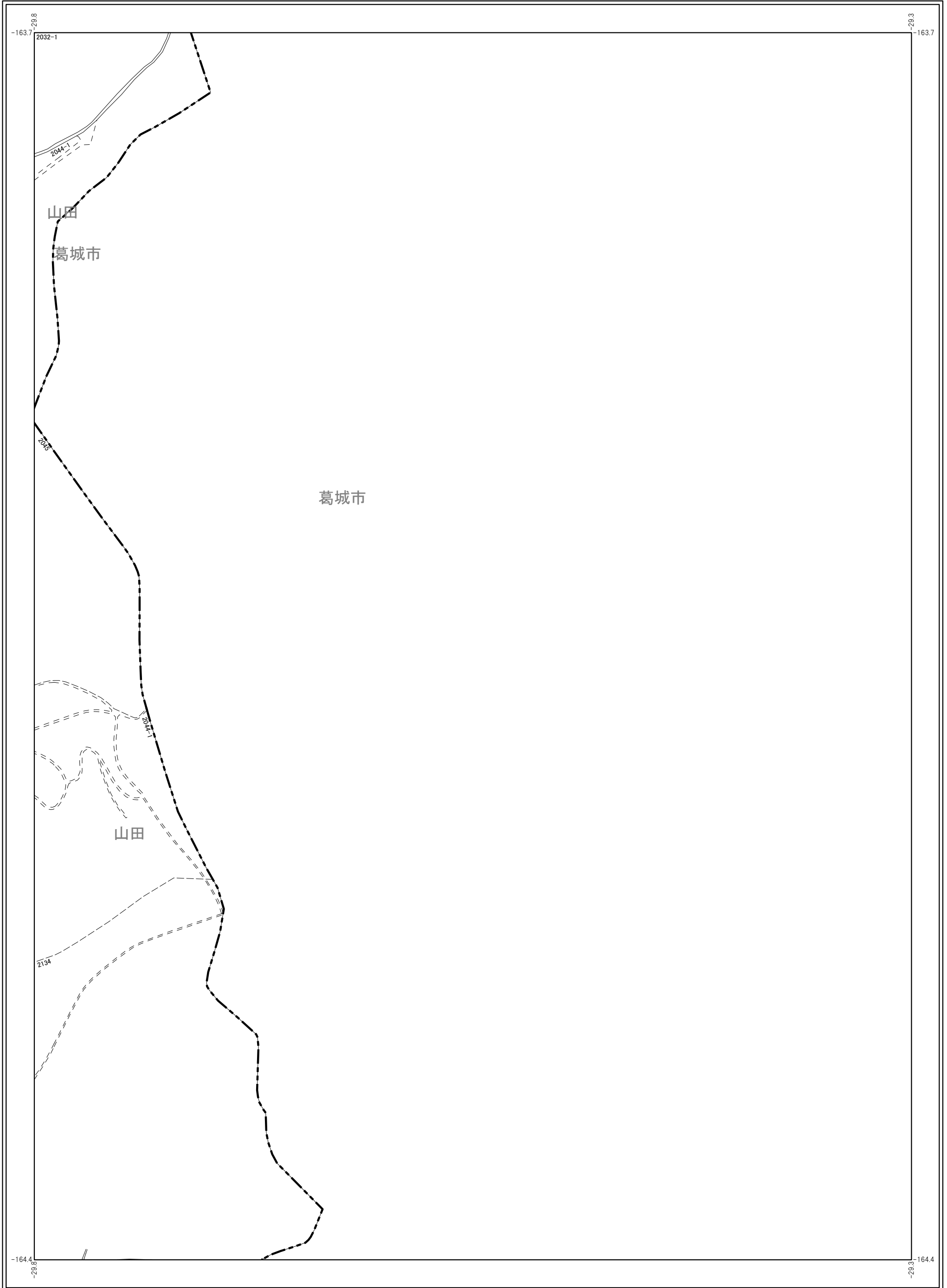
| 凡 例 | |
|-------|-------|
| | 市町村界 |
| | 大字界 |
| | 筆界 |
| | 推定筆界 |
| | 現況道路線 |
| | 現況水路線 |
| 123-4 | 地番 |

| | |
|----|----|
| 16 | 17 |
| 27 | 28 |
| 39 | 40 |



No. 28

太子町 地番図



エプロトヨタ株式会社調製

令和8年1月1日 時点

1:2,000

この図面は地番参考図であって法的効力はありません

No. 28

太子町


| 凡 例 | |
|-------|-------|
| | 市町村界 |
| | 大字界 |
| | 筆界 |
| | 推定筆界 |
| | 現況道路線 |
| | 現況水路線 |
| 123-4 | 地番 |

| | | |
|--|------|----|
| | 18-1 | 18 |
| | 29 | 30 |
| | | |



No. 29

太子町 地番図




エプロトヨタ株式会社 調製

太子町

令和8年1月1日 時点

1:2,000




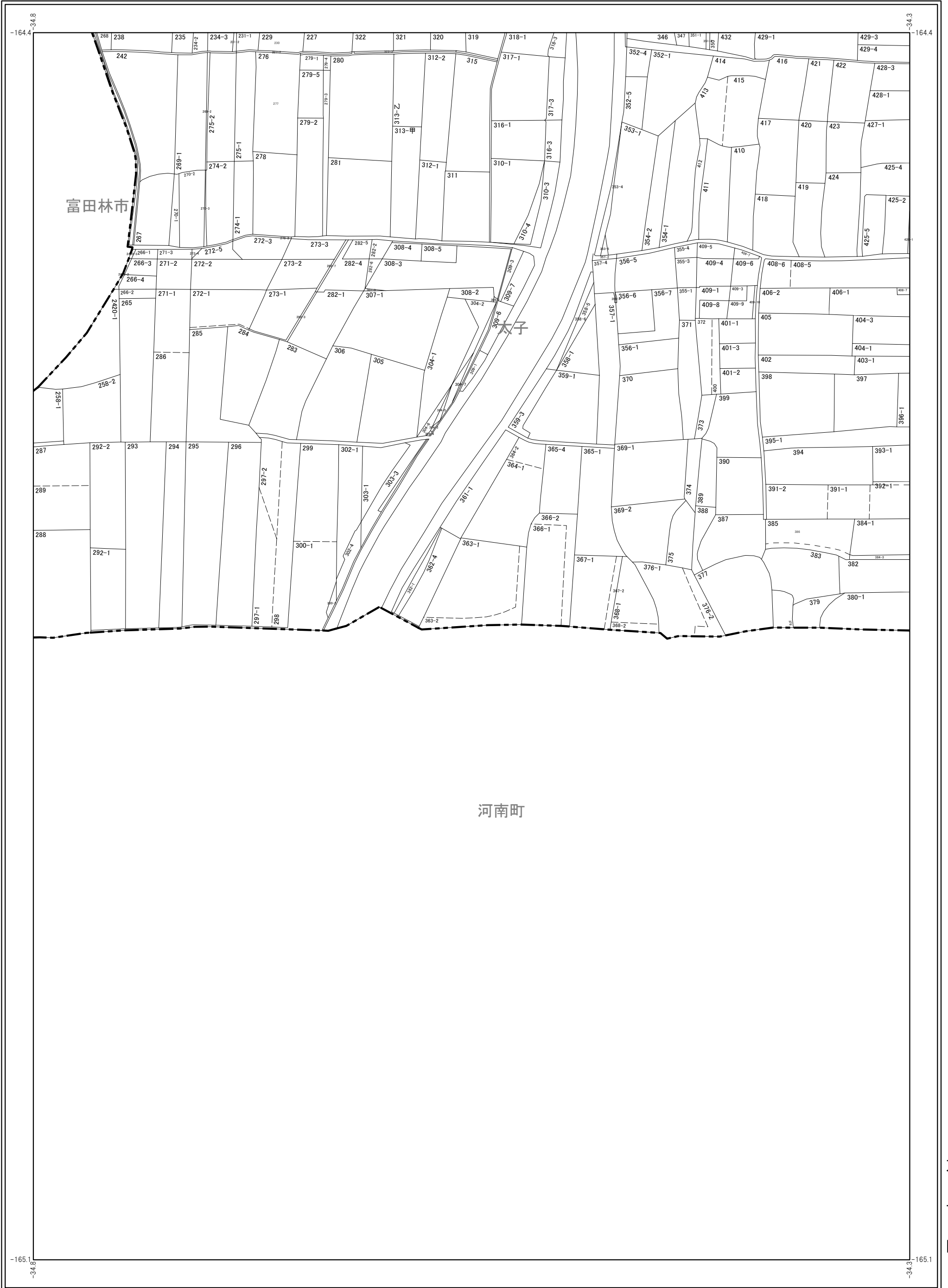
この図面は地番参考図であって法的効力はありません

No. 29

太子町 地番図

| 凡 例 | |
|-------|-------|
| | 市町村界 |
| | 大字界 |
| | 筆界 |
| | 推定筆界 |
| | 現況道路線 |
| | 現況水路線 |
| 123-4 | 地番 |

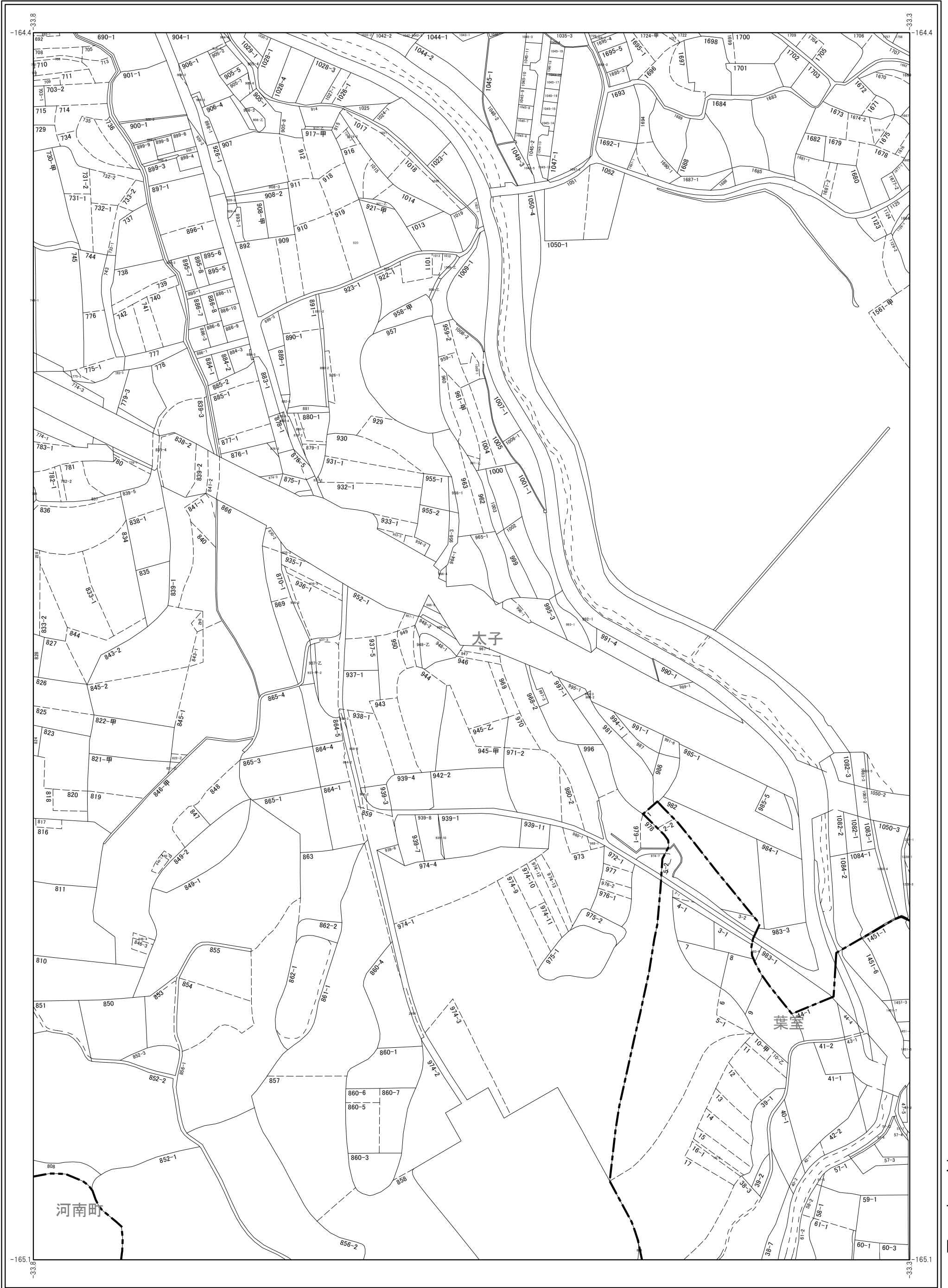
| | | |
|------|----|----|
| 18-1 | 18 | 19 |
| 29 | 30 | 31 |
| | | |



太子町 地番図

| 凡 例 | |
|-------|-------|
| ----- | 市町村界 |
| ----- | 大字界 |
| ----- | 筆界 |
| ----- | 推定筆界 |
| ----- | 現況道路線 |
| ----- | 現況水路線 |
| 123-4 | 地番 |

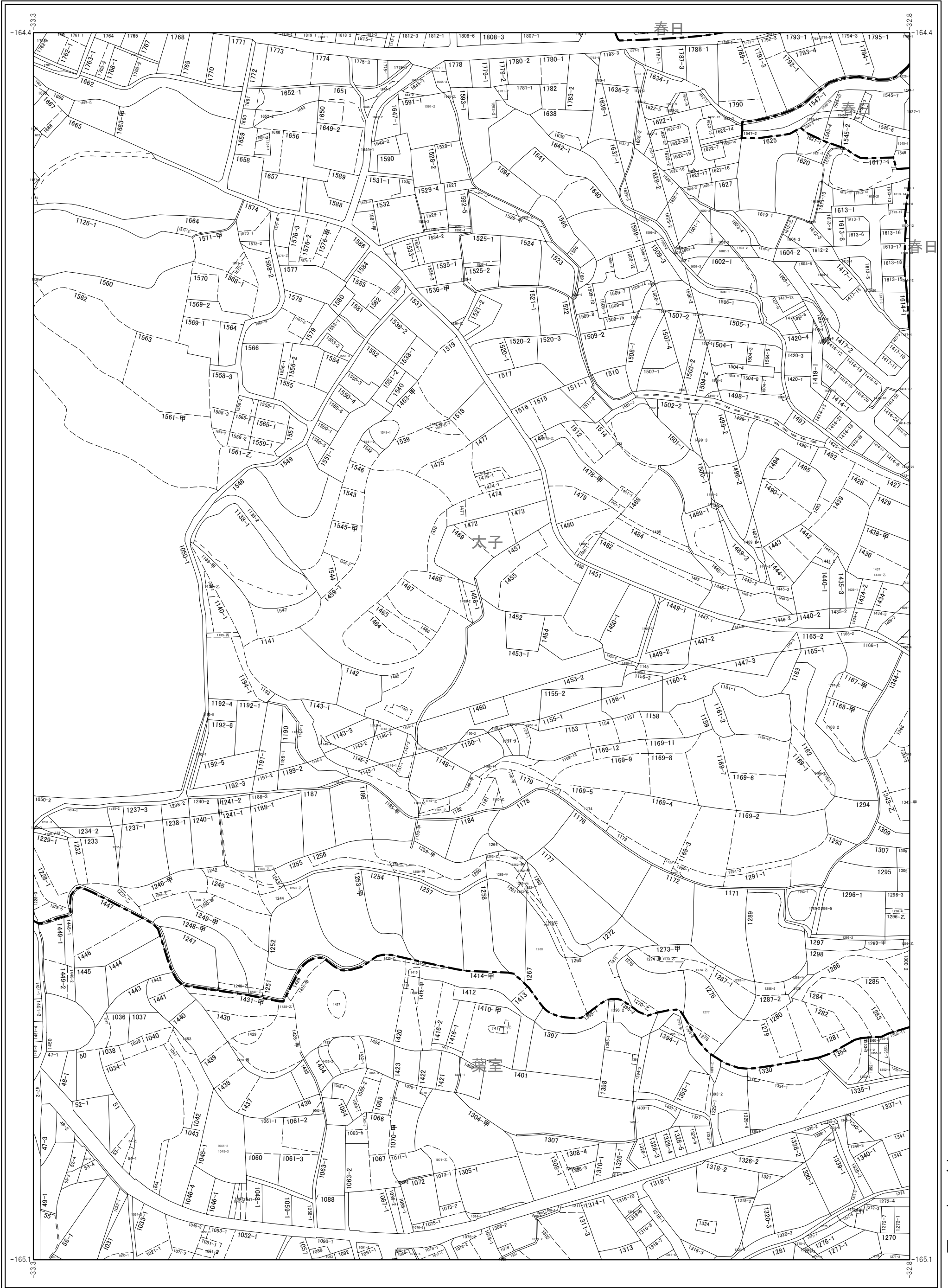
| | | |
|----|----|----|
| 19 | 20 | 21 |
| 31 | 32 | 33 |
| | 41 | 42 |



太子町 地番図

| 凡 例 | |
|-------|-------|
| ——— | 市町村界 |
| ——— | 大字界 |
| ——— | 筆界 |
| ——— | 推定筆界 |
| ——— | 現況道路線 |
| ——— | 現況水路線 |
| 123-4 | 地番 |

| | | |
|----|----|----|
| 20 | 21 | 22 |
| 32 | 33 | 34 |
| 41 | 42 | 43 |



エプロンミタ株式会社 調製

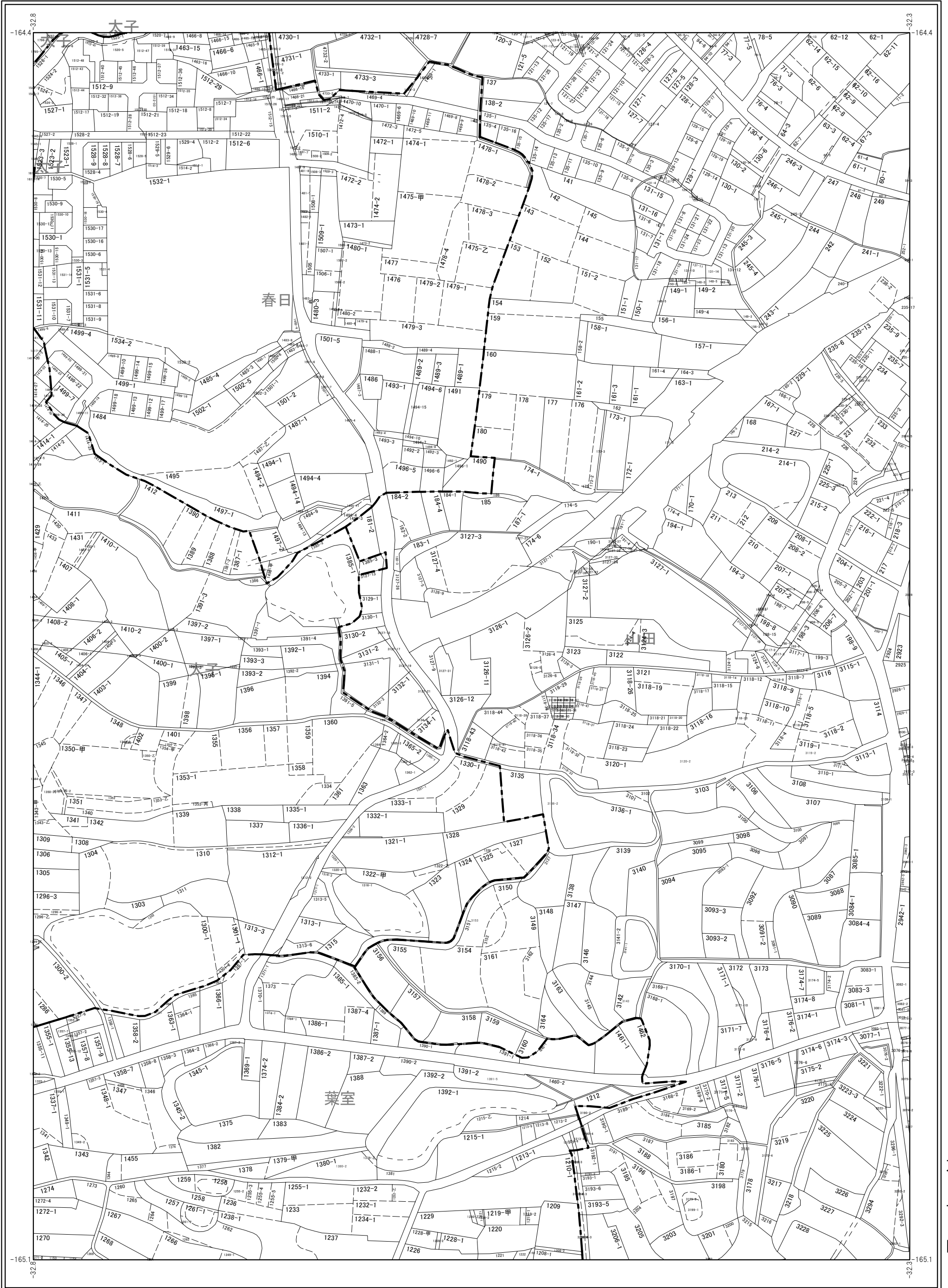


太子町

太子町 地番図

| 凡 例 | |
|-------|-------|
| ——— | 市町村界 |
| ——— | 大字界 |
| ——— | 筆界 |
| ——— | 推定筆界 |
| ——— | 現況道路線 |
| ——— | 現況水路線 |
| 123-4 | 地番 |

| | | |
|----|----|----|
| 21 | 22 | 23 |
| 33 | 34 | 35 |
| 42 | 43 | 44 |



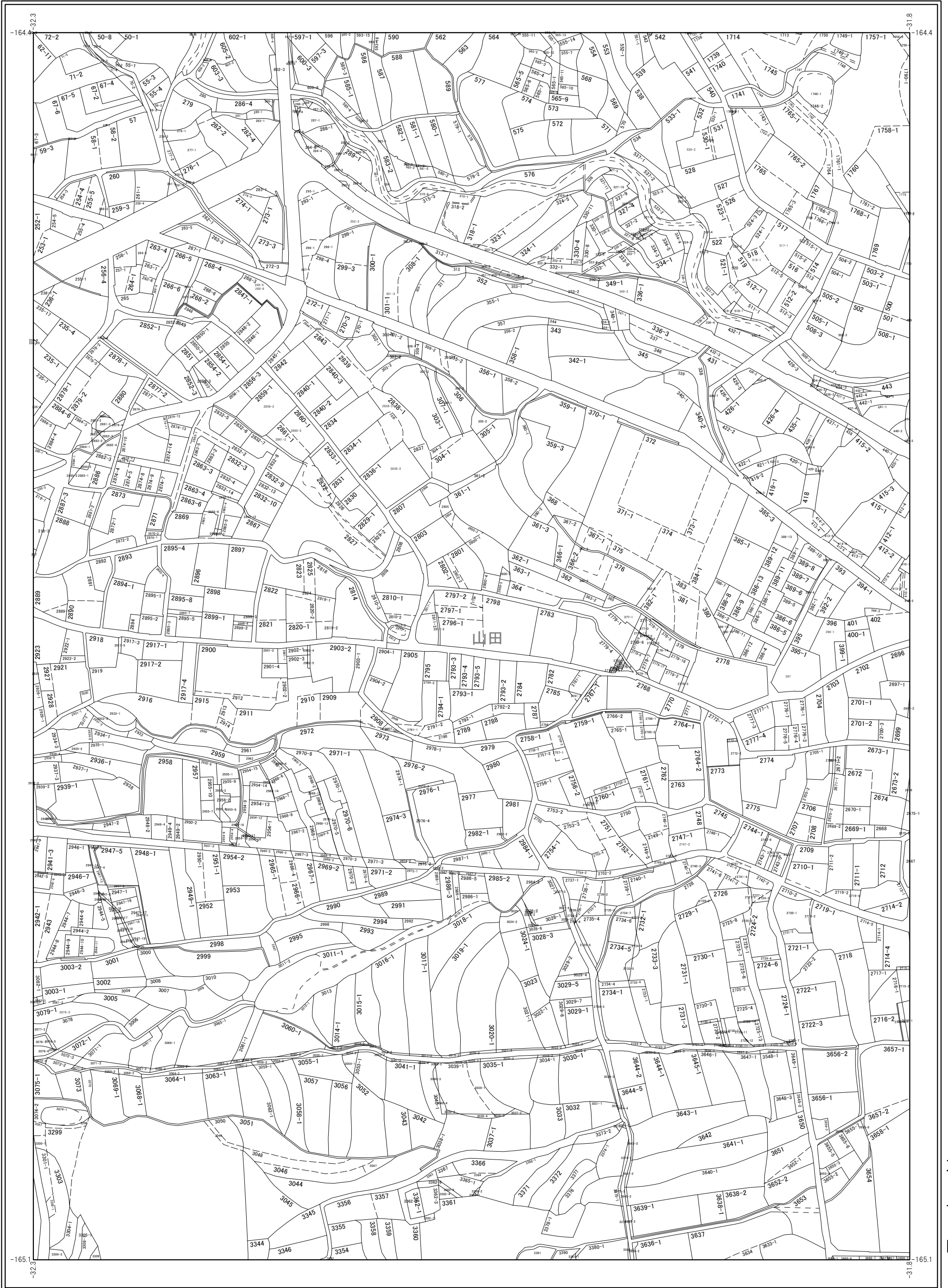
エプロトヨタ株式会社 調製

太子町

太子町 地番図

| 凡 例 | |
|-------|-------|
| ——— | 市町村界 |
| ——— | 大字界 |
| ——— | 筆界 |
| ——— | 推定筆界 |
| ——— | 現況道路線 |
| ——— | 現況水路線 |
| 123-4 | 地番 |

| | | |
|----|----|----|
| 22 | 23 | 24 |
| 34 | 35 | 36 |
| 43 | 44 | 45 |



エプロンミタ株式会社 調製

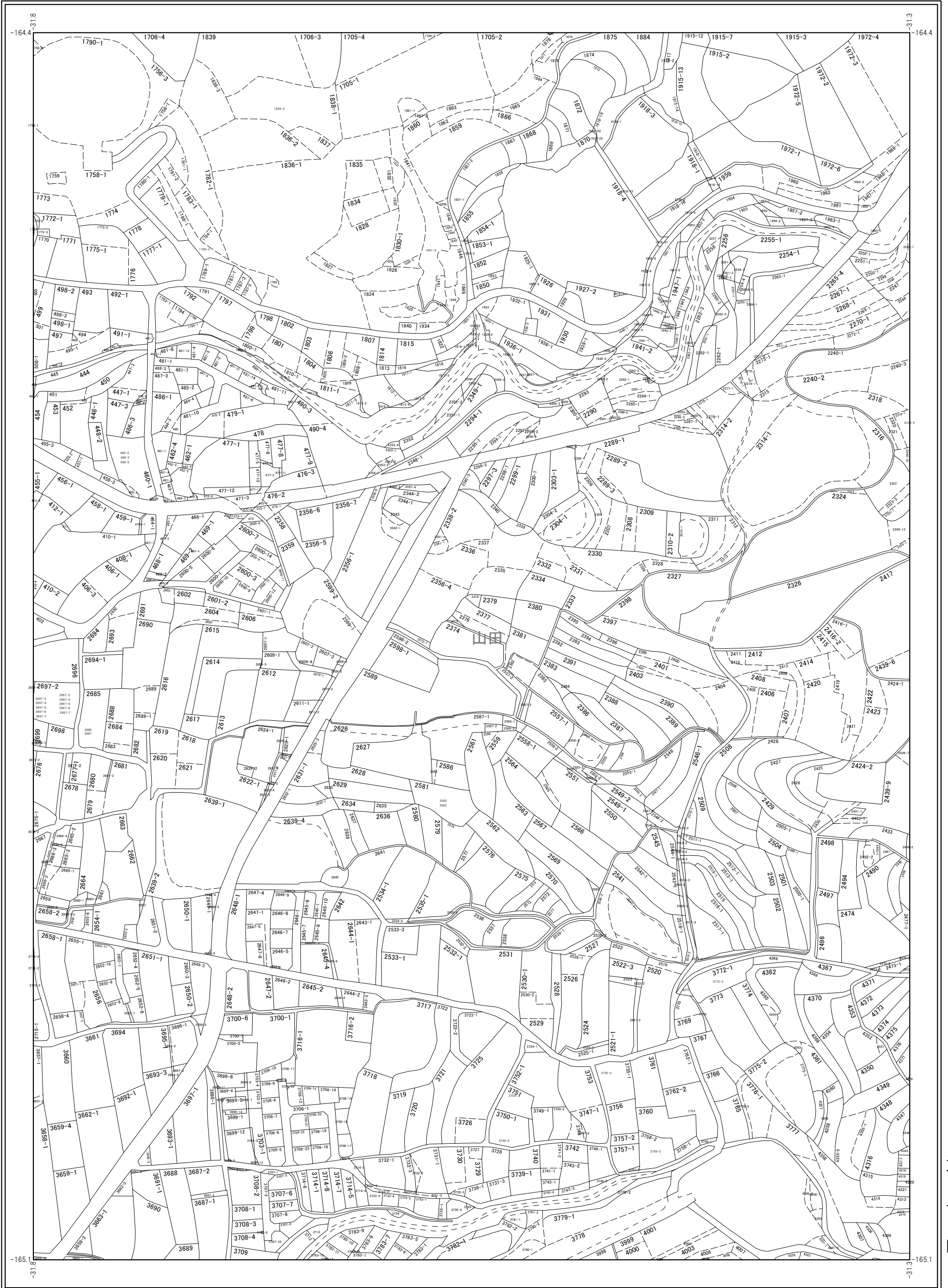
太子町



太子町 地番図

| 凡 例 | |
|-------|-------|
| | 市町村界 |
| | 大字界 |
| | 筆界 |
| | 推定筆界 |
| | 現況道路線 |
| | 現況水路線 |
| 123-4 | 地番 |

| | | |
|----|----|----|
| 23 | 24 | 25 |
| 35 | 36 | 37 |
| 44 | 45 | 46 |



エプロンミタ株式会社 調製

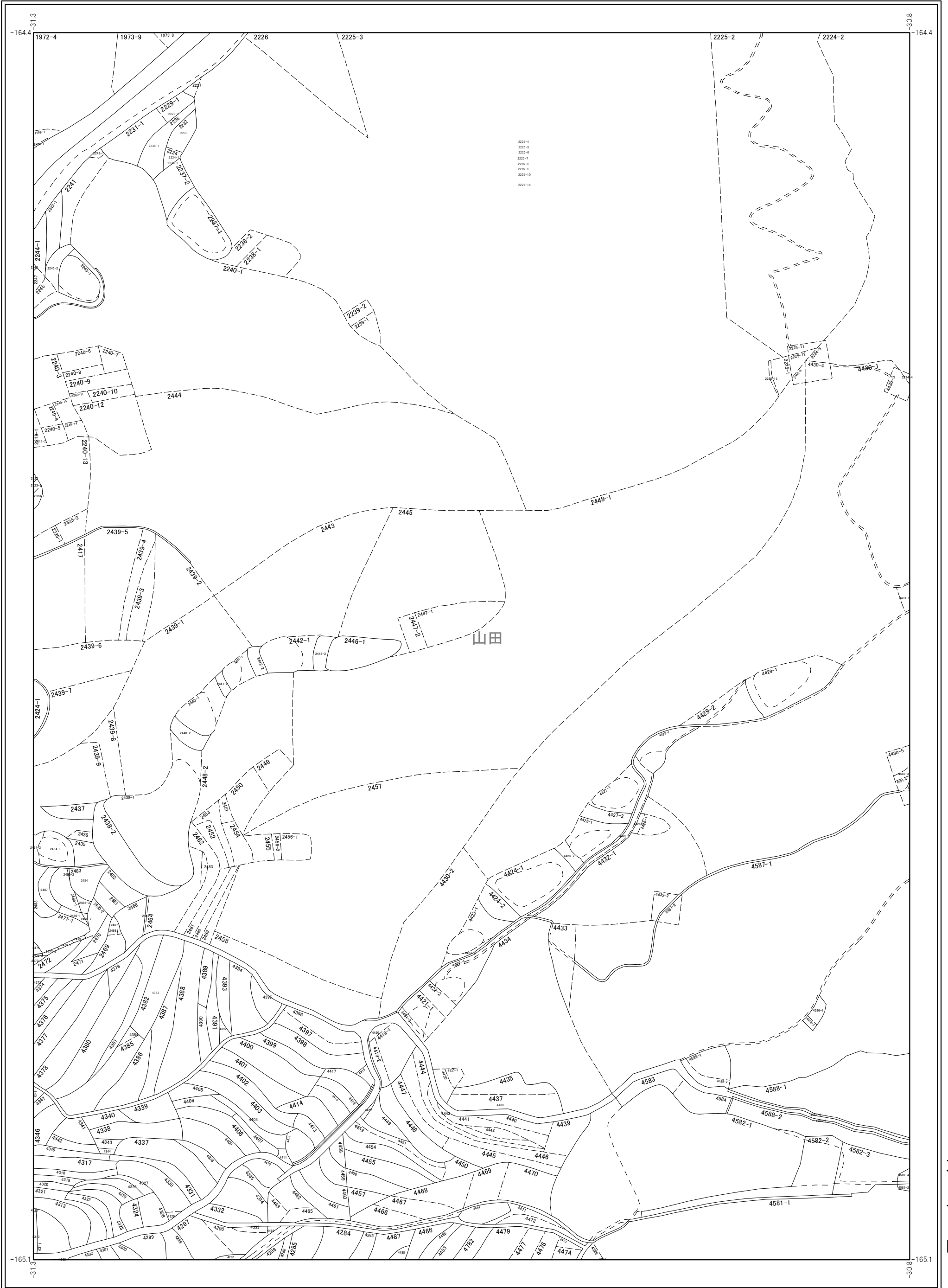
太子町




太子町 地番図

| 凡 例 | |
|-------|-------|
| | 市町村界 |
| | 大字界 |
| | 筆界 |
| | 推定筆界 |
| | 現況道路線 |
| | 現況水路線 |
| 123-4 | 地番 |

| | | |
|----|----|----|
| 24 | 25 | 26 |
| 36 | 37 | 38 |
| 45 | 46 | 47 |



エプロトヨタ株式会社 調製



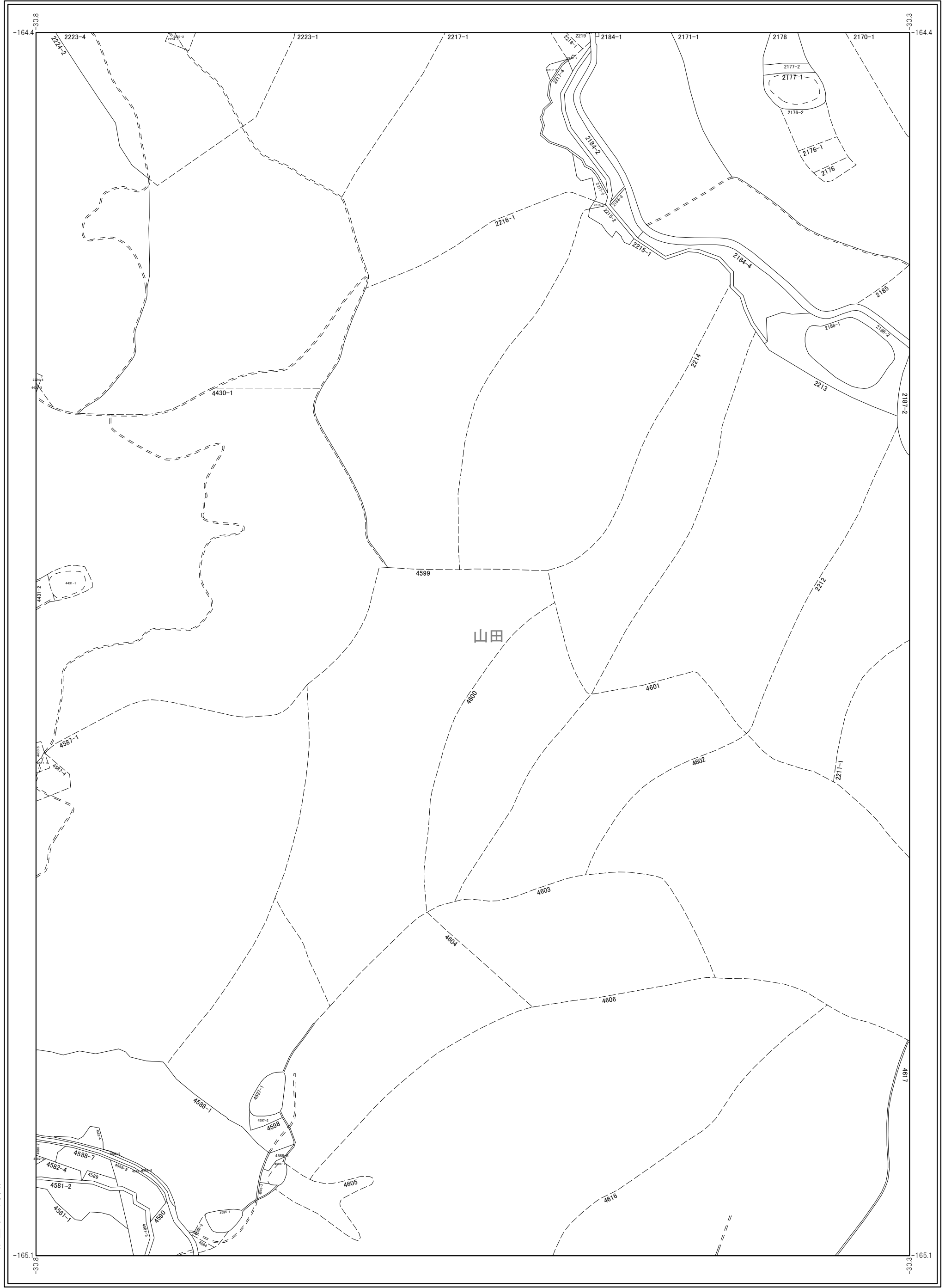
| 凡 例 | |
|-------|-------|
| | 市町村界 |
| | 大字界 |
| | 筆界 |
| | 推定筆界 |
| | 現況道路線 |
| | 現況水路線 |
| 123-4 | 地番 |

| | | |
|----|----|----|
| 25 | 26 | 27 |
| 37 | 38 | 39 |
| 46 | 47 | 48 |



No. 38

太子町 地番図

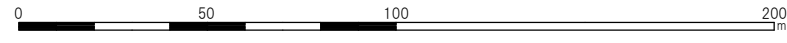


エアロトヨタ株式会社 調製

太子町

令和8年1月1日 時点

1:2,000



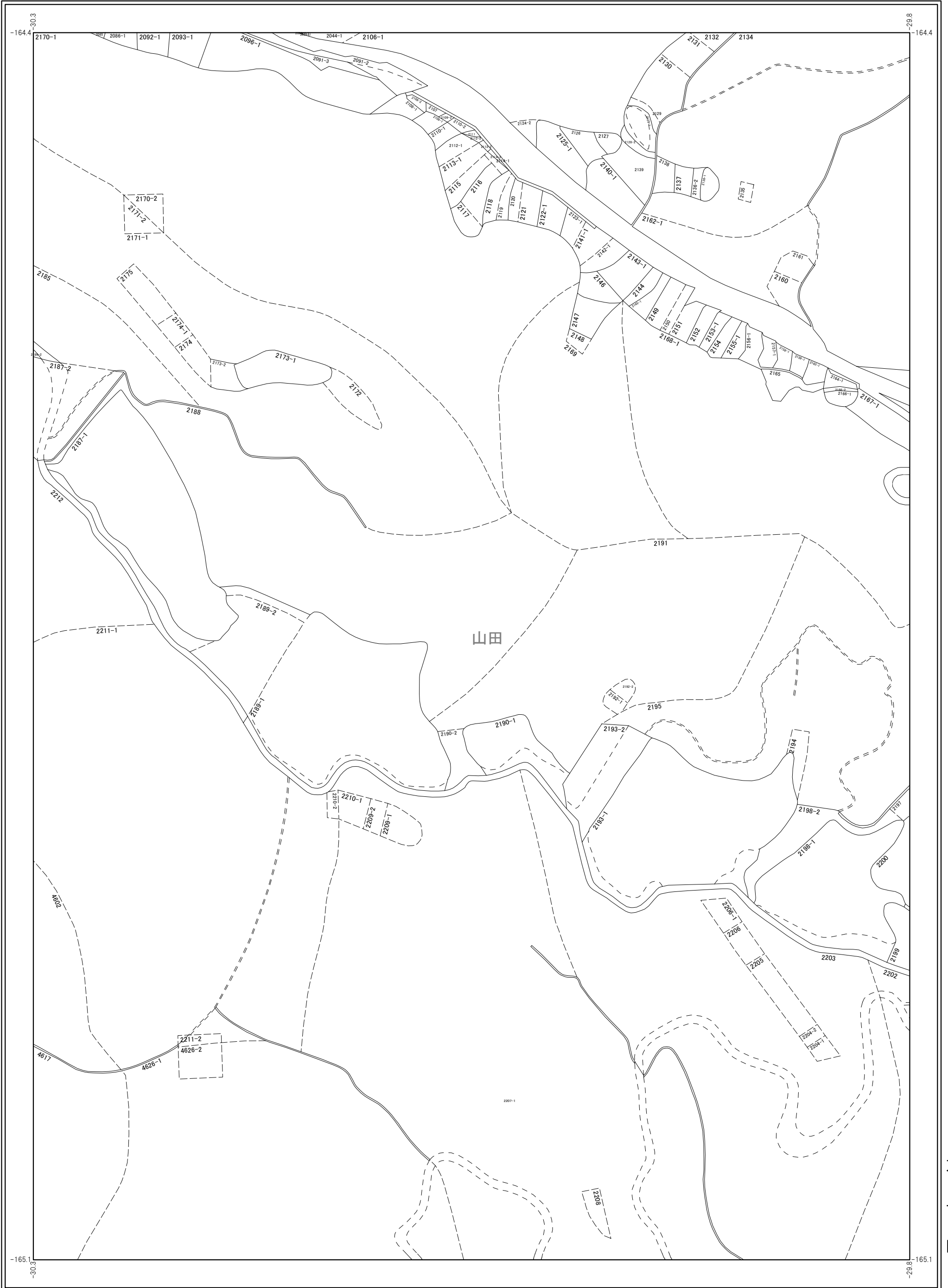
この図面は地番参考図であって法的効力はありません

No. 38

太子町 地番図


| 凡 例 | |
|-------|-------|
| | 市町村界 |
| | 大字界 |
| | 筆界 |
| | 推定筆界 |
| | 現況道路線 |
| | 現況水路線 |
| 123-4 | 地番 |

| | | |
|----|----|----|
| 26 | 27 | 28 |
| 38 | 39 | 40 |
| 47 | 48 | 49 |



エアロトヨタ株式会社 調製

太子町



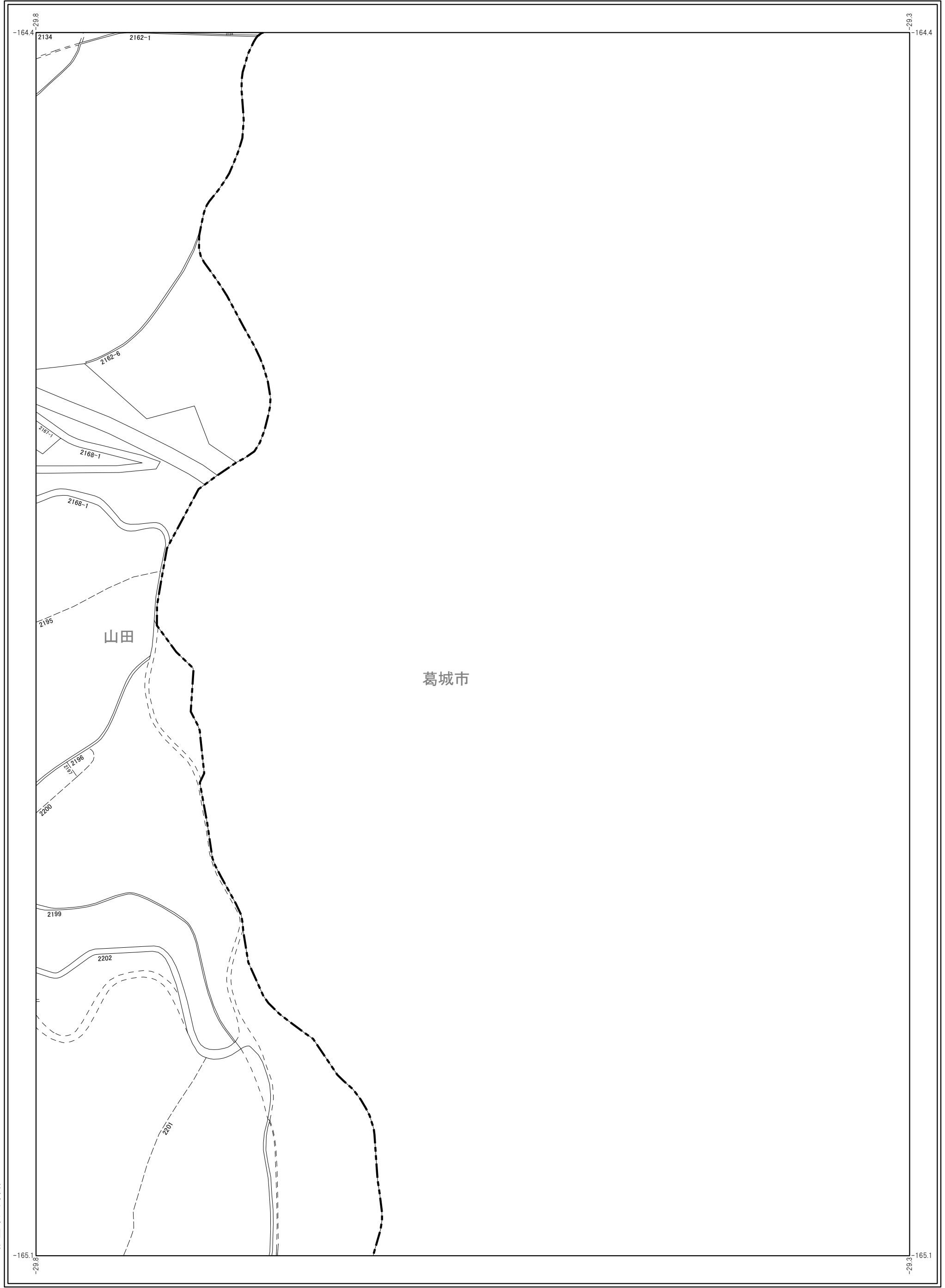
| 凡 例 | |
|-------|-------|
| ----- | 市町村界 |
| ----- | 大字界 |
| ----- | 筆界 |
| ----- | 推定筆界 |
| ----- | 現況道路線 |
| ----- | 現況水路線 |
| 123-4 | 地番 |

| | |
|----|----|
| 27 | 28 |
| 39 | 40 |
| 48 | 49 |



No. 40

太子町 地番図




エプロトヨタ株式会社 調製

太子町

令和8年1月1日 時点

1:2,000



この図面は地番参考図であって法的効力はありません

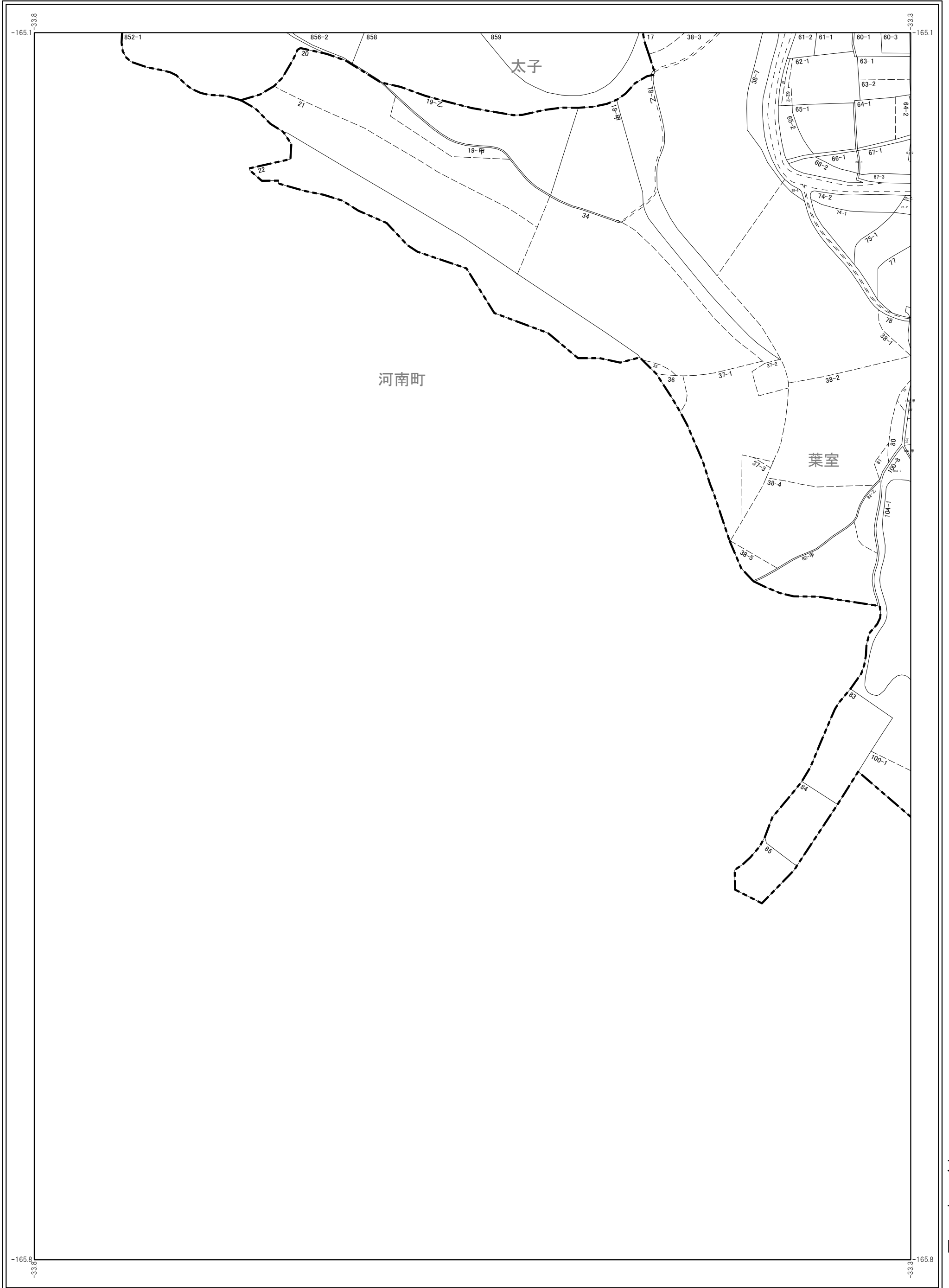
No. 40

No. 41

太子町 地番図

| 凡 例 | |
|-------|-------|
| | 市町村界 |
| | 大字界 |
| | 筆界 |
| | 推定筆界 |
| | 現況道路線 |
| | 現況水路線 |
| 123-4 | 地番 |

| | | |
|----|----|----|
| 31 | 32 | 33 |
| | 41 | 42 |
| | | 50 |



エアロトヨタ株式会社 調製

太子町

令和8年1月1日 時点

1:2,000



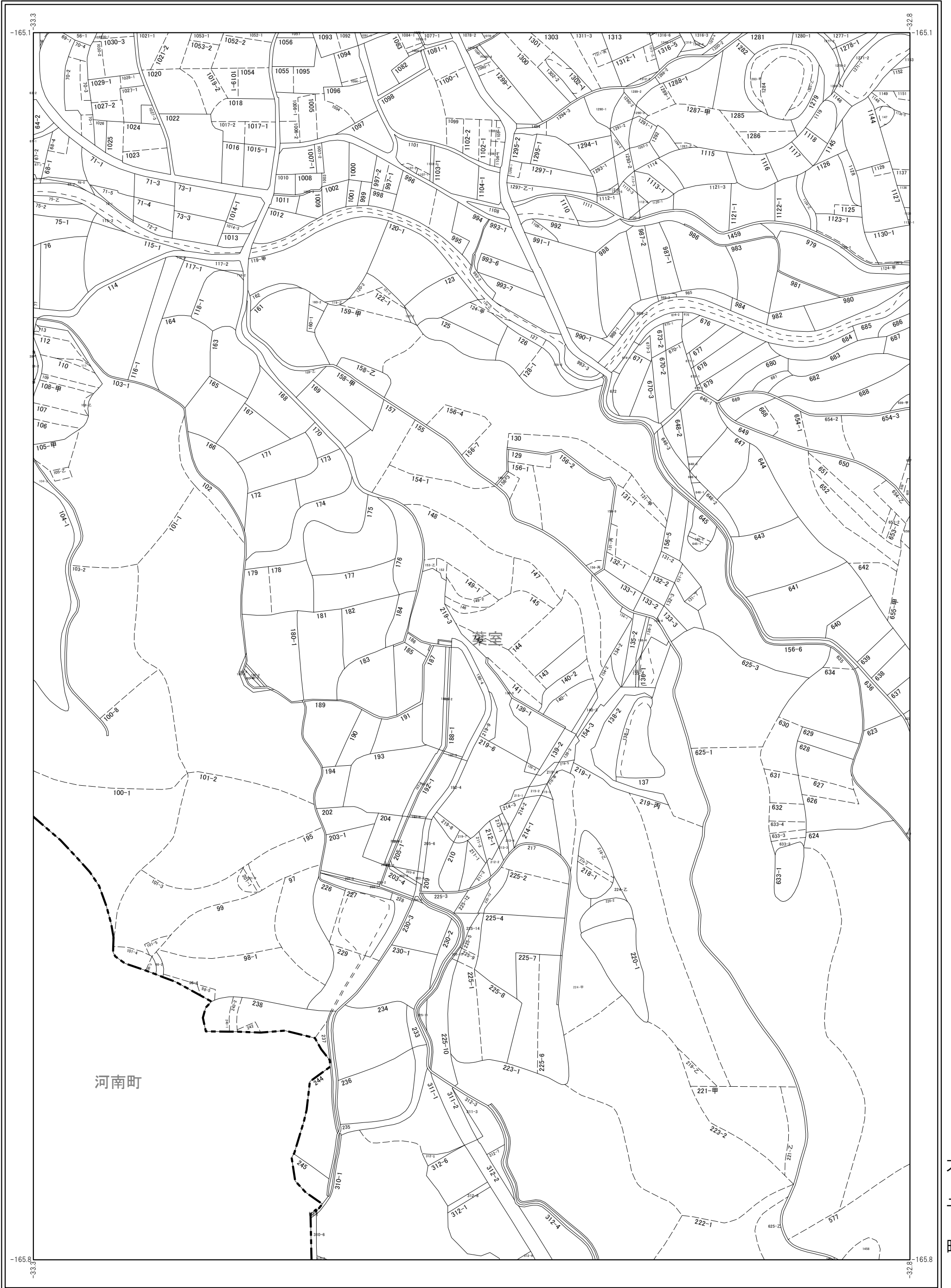
この図面は地番参考図であって法的効力はありません

No. 41

太子町 地番図

| 凡 例 | |
|-------|-------|
| ----- | 市町村界 |
| ----- | 大字界 |
| ----- | 筆界 |
| ----- | 推定筆界 |
| ----- | 現況道路線 |
| ----- | 現況水路線 |
| 123-4 | 地番 |


| | | |
|----|----|----|
| 32 | 33 | 34 |
| 41 | 42 | 43 |
| | 50 | 51 |



河南町

太子町

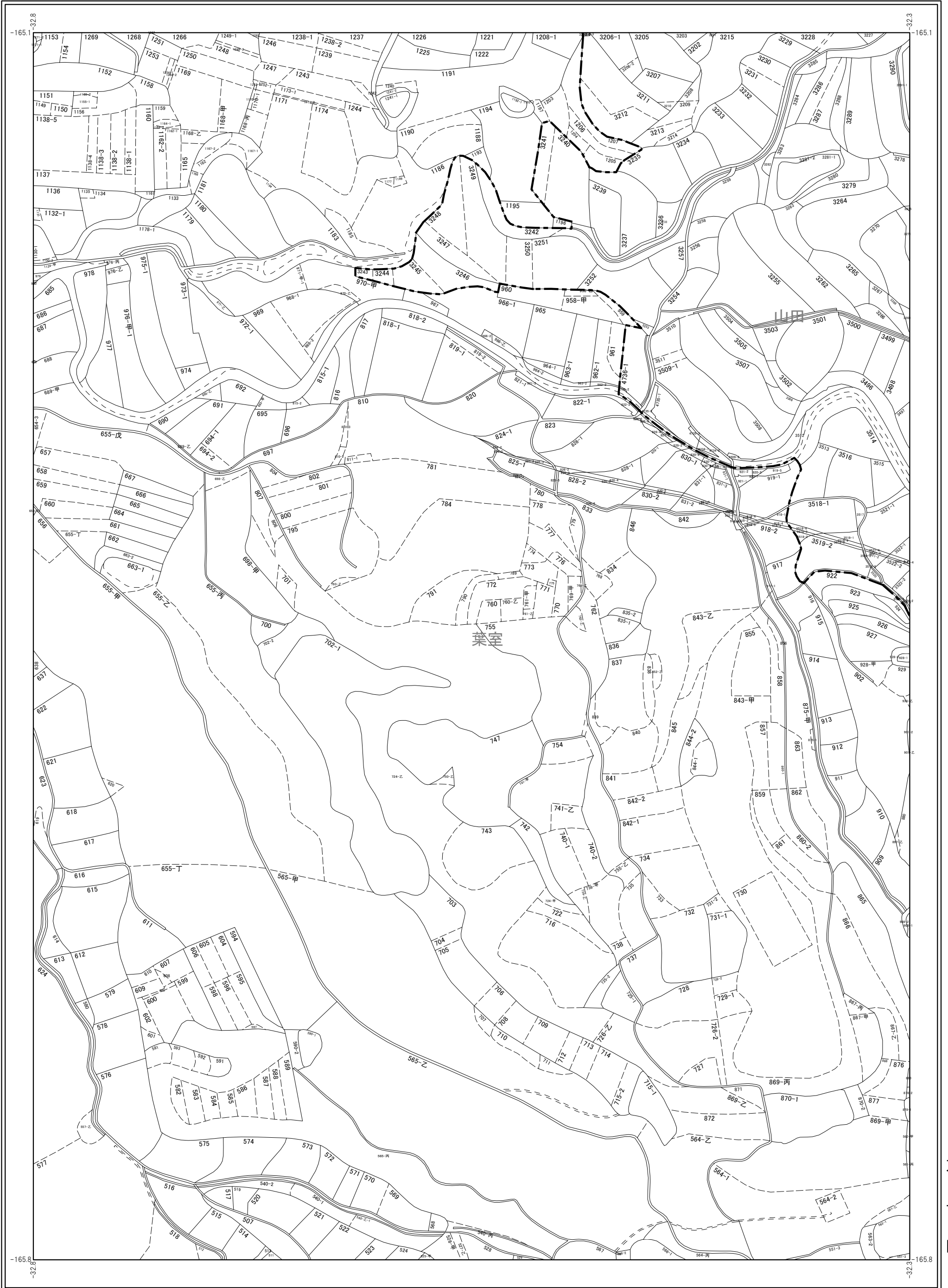
エアロトヨタ株式会社 調製



太子町 地番図

| 凡 例 | |
|-------|-------|
| | 市町村界 |
| | 大字界 |
| | 筆界 |
| | 推定筆界 |
| | 現況道路線 |
| | 現況水路線 |
| 123-4 | 地番 |

| | | |
|----|----|----|
| 33 | 34 | 35 |
| 42 | 43 | 44 |
| 50 | 51 | 52 |



エプロトヨタ株式会社 調製


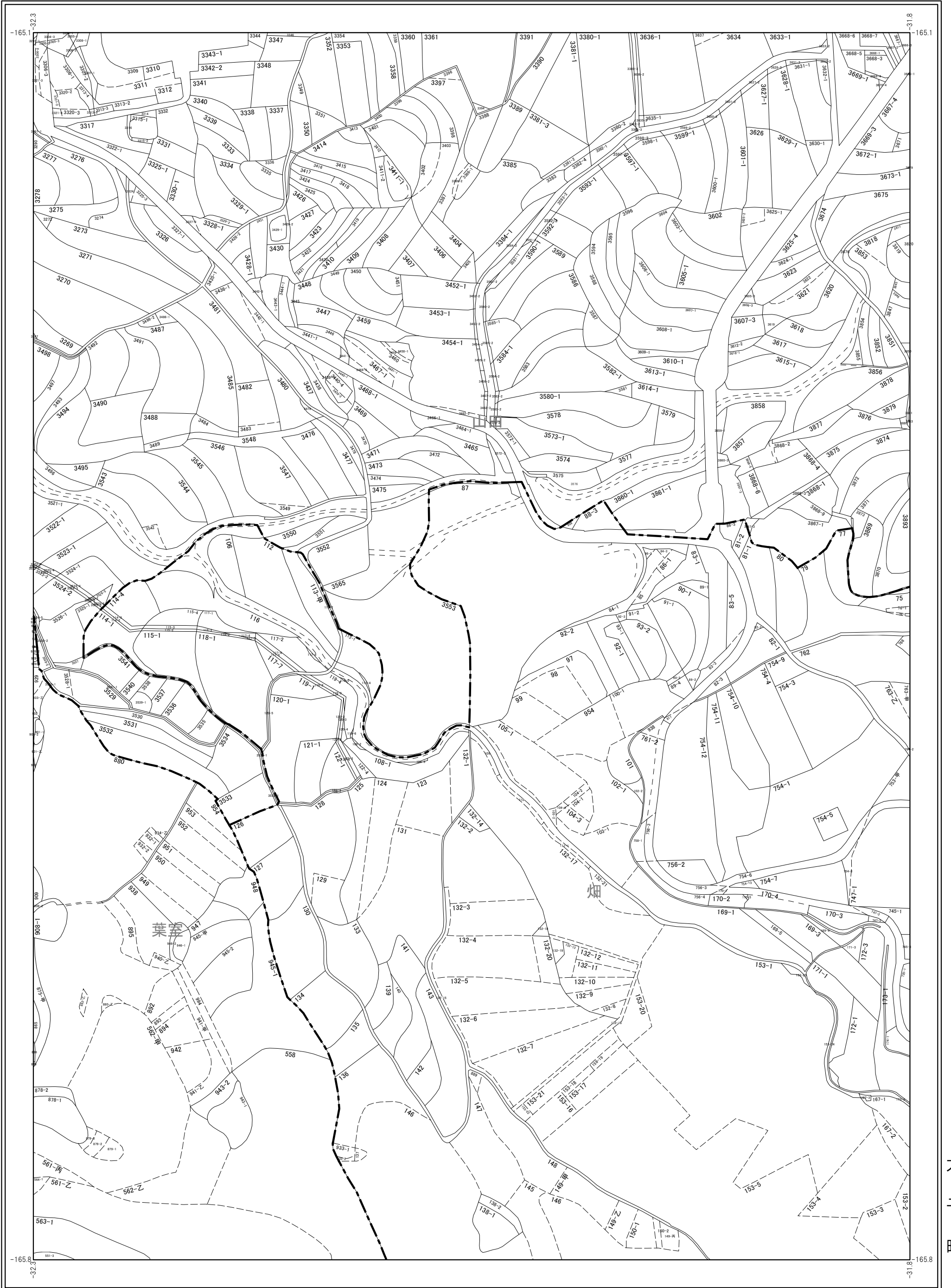
太子町



太子町 地番図

| 凡 例 | |
|-------|-------|
| ----- | 市町村界 |
| ----- | 大字界 |
| ----- | 筆界 |
| ----- | 推定筆界 |
| ----- | 現況道路線 |
| ----- | 現況水路線 |
| 123-4 | 地番 |


| | | |
|----|----|----|
| 34 | 35 | 36 |
| 43 | 44 | 45 |
| 51 | 52 | 53 |



太子町 地番図

| 凡 例 | |
|-------|-------|
| ——— | 市町村界 |
| ——— | 大字界 |
| ——— | 筆界 |
| ——— | 推定筆界 |
| ——— | 現況道路線 |
| ——— | 現況水路線 |
| 123-4 | 地番 |

| | | |
|----|----|----|
| 35 | 36 | 37 |
| 44 | 45 | 46 |
| 52 | 53 | 54 |



エプロトヨタ株式会社 調製

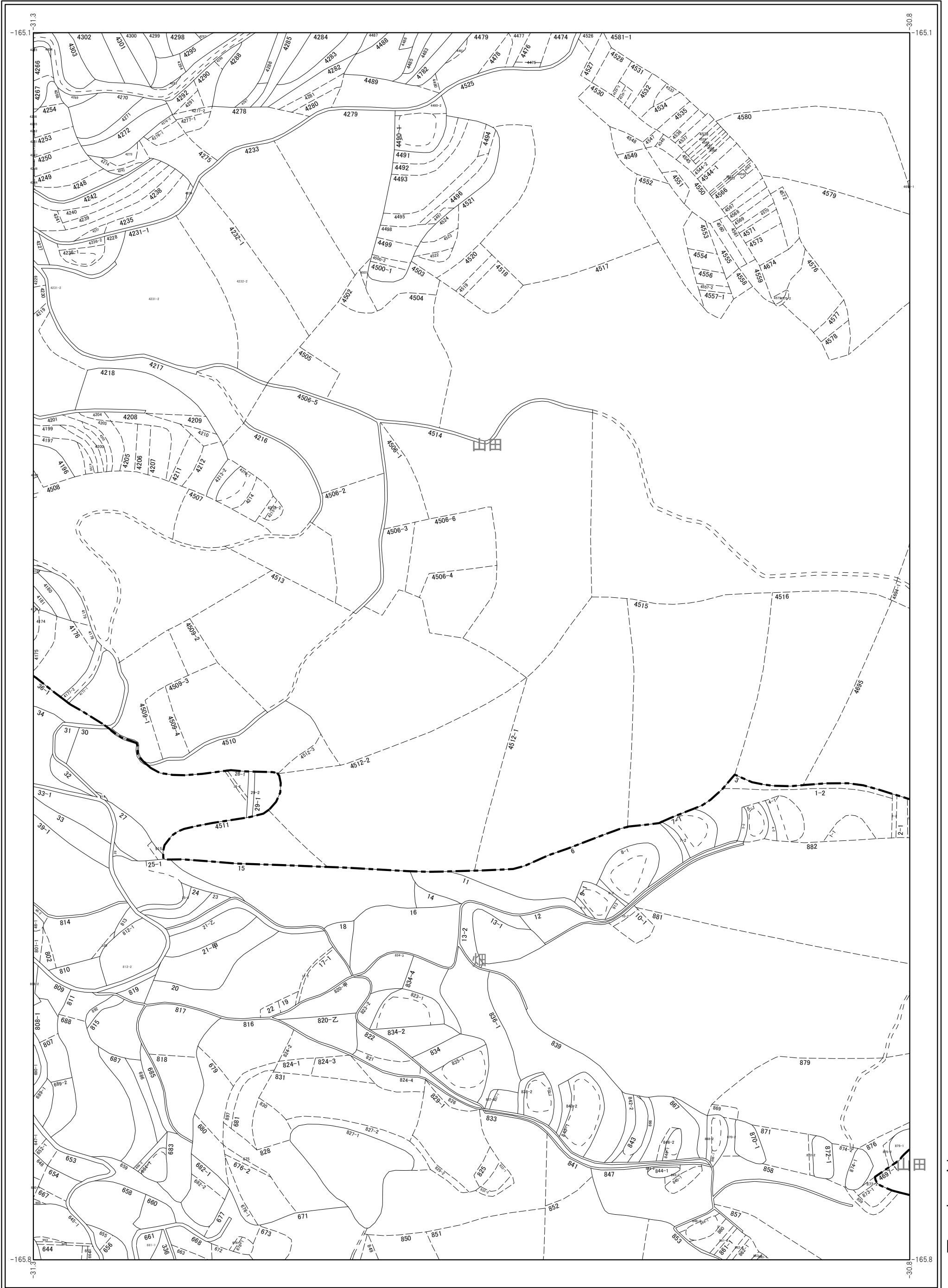
太子町



太子町 地番図

| 凡 例 | |
|-------|-------|
| ----- | 市町村界 |
| ----- | 大字界 |
| ----- | 筆界 |
| ----- | 推定筆界 |
| ----- | 現況道路線 |
| ----- | 現況水路線 |
| 123-4 | 地番 |

| | | |
|----|----|----|
| 36 | 37 | 38 |
| 45 | 46 | 47 |
| 53 | 54 | 55 |



エアロトヨタ株式会社 調製

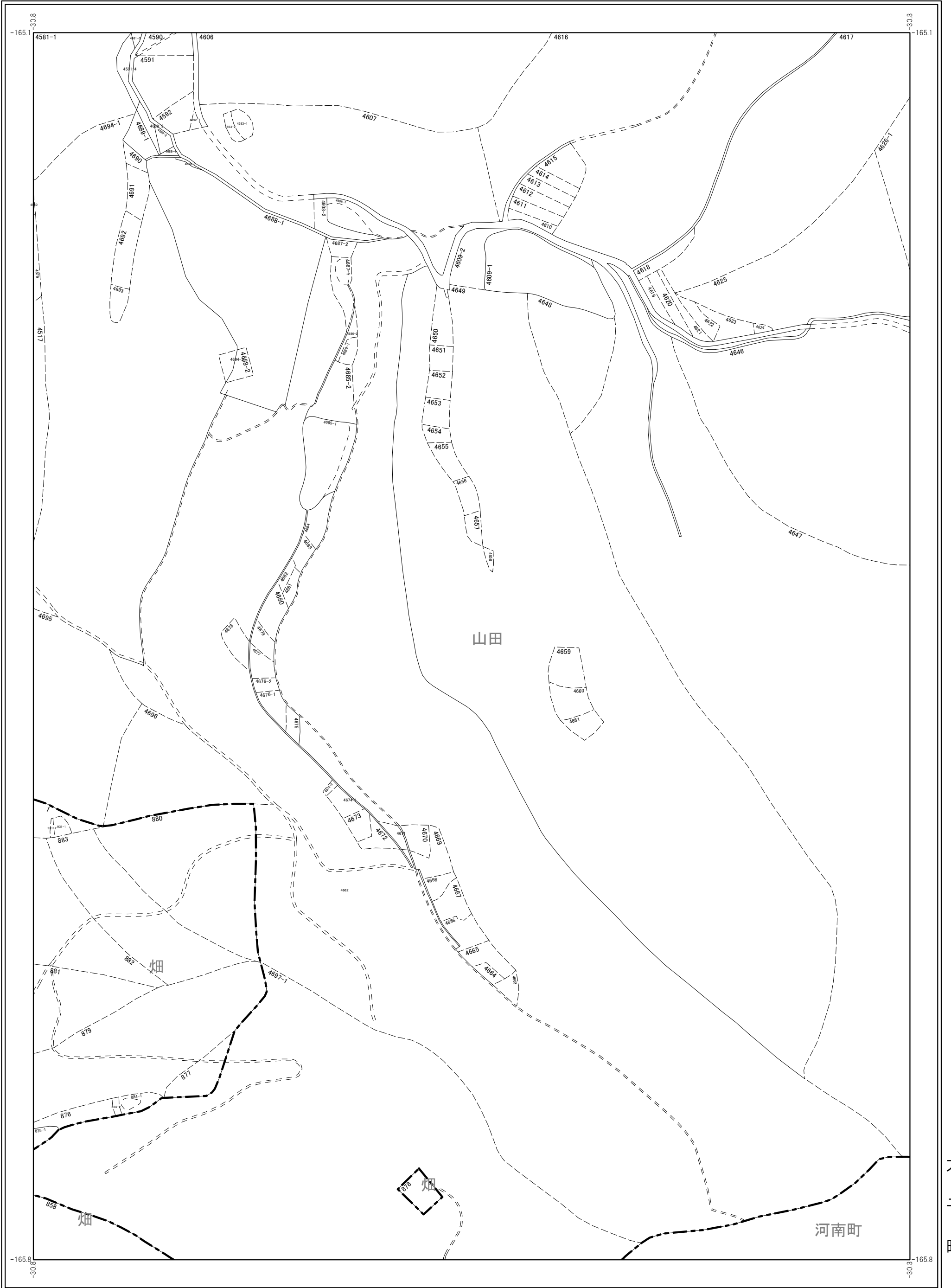
太子町



太子町 地番図

| 凡 例 | |
|-------|-------|
| | 市町村界 |
| | 大字界 |
| | 筆界 |
| | 推定筆界 |
| | 現況道路線 |
| | 現況水路線 |
| 123-4 | 地番 |

| | | |
|----|----|----|
| 37 | 38 | 39 |
| 46 | 47 | 48 |
| 54 | 55 | |



エアロトヨタ株式会社 調製

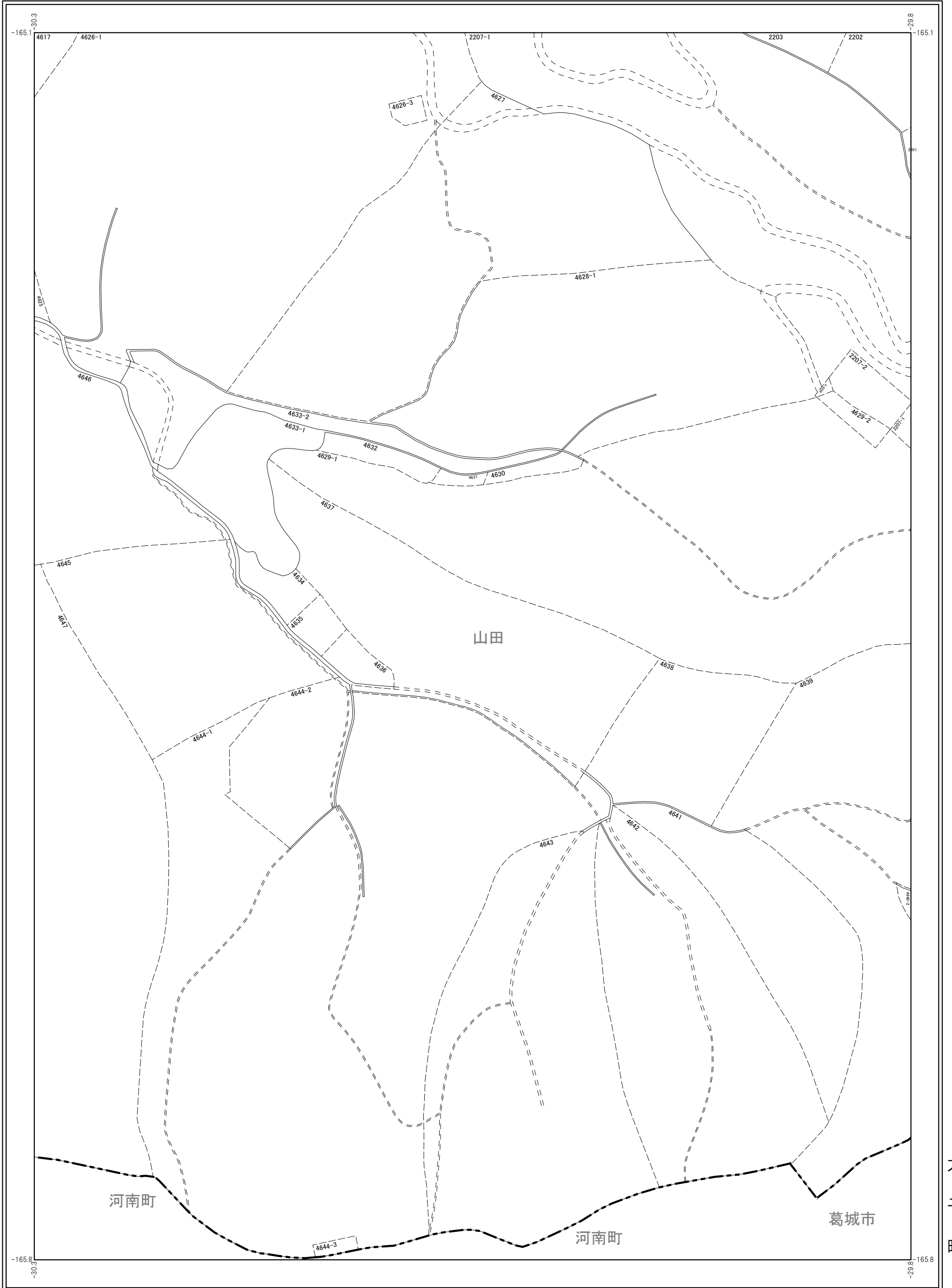


太子町

太子町 地番図


| 凡 例 | |
|-------|-------|
| | 市町村界 |
| | 大字界 |
| | 筆界 |
| | 推定筆界 |
| | 現況道路線 |
| | 現況水路線 |
| 123-4 | 地番 |

| | | |
|----|----|----|
| 38 | 39 | 40 |
| 47 | 48 | 49 |
| 55 | | |



エプロトヨタ株式会社調製

太子町



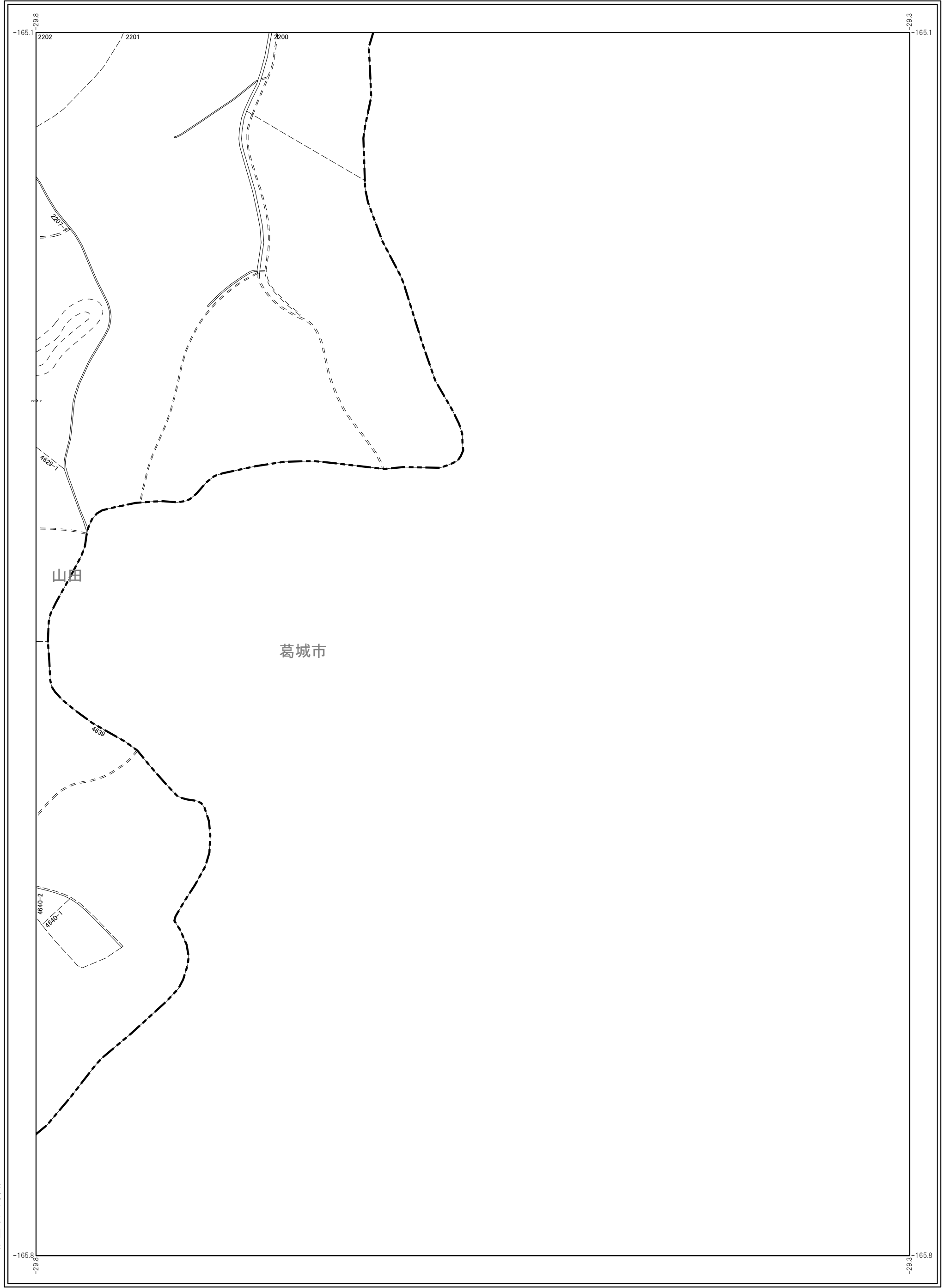
| 凡 例 | |
|-------|-------|
| | 市町村界 |
| | 大字界 |
| | 筆界 |
| | 推定筆界 |
| | 現況道路線 |
| | 現況水路線 |
| 123-4 | 地番 |

| | |
|----|----|
| 39 | 40 |
| 48 | 49 |
| | |



No. 49

太子町 地番図



エプロトヨタ株式会社 調製

太子町

令和8年1月1日 時点



1:2,000


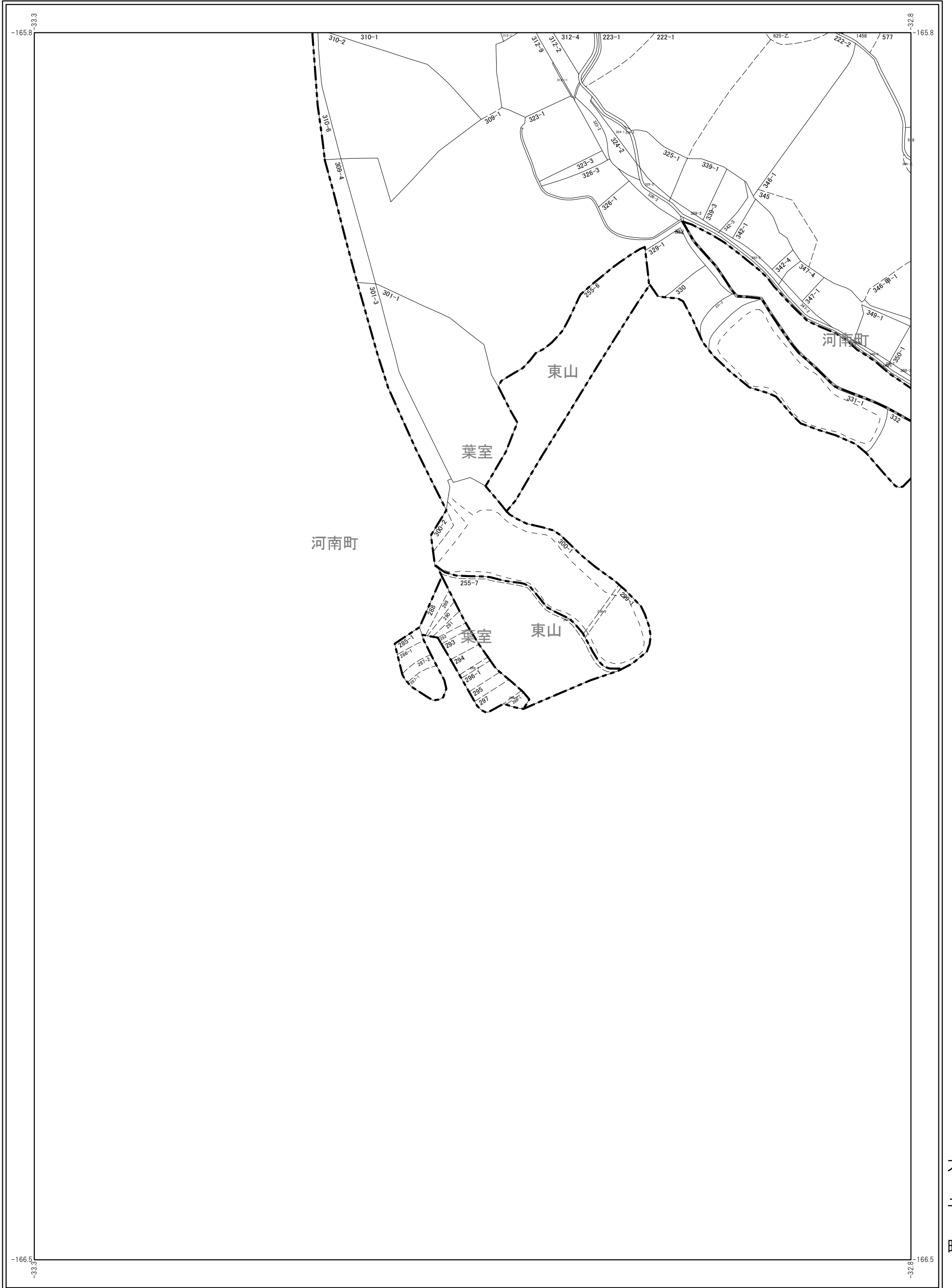
この図面は地番参考図であって法的効力はありません

No. 49

太子町 地番図

| 凡 例 | |
|-------|-------|
| | 市町村界 |
| | 大字界 |
| | 筆界 |
| | 推定筆界 |
| | 現況道路線 |
| | 現況水路線 |
| 123-4 | 地番 |


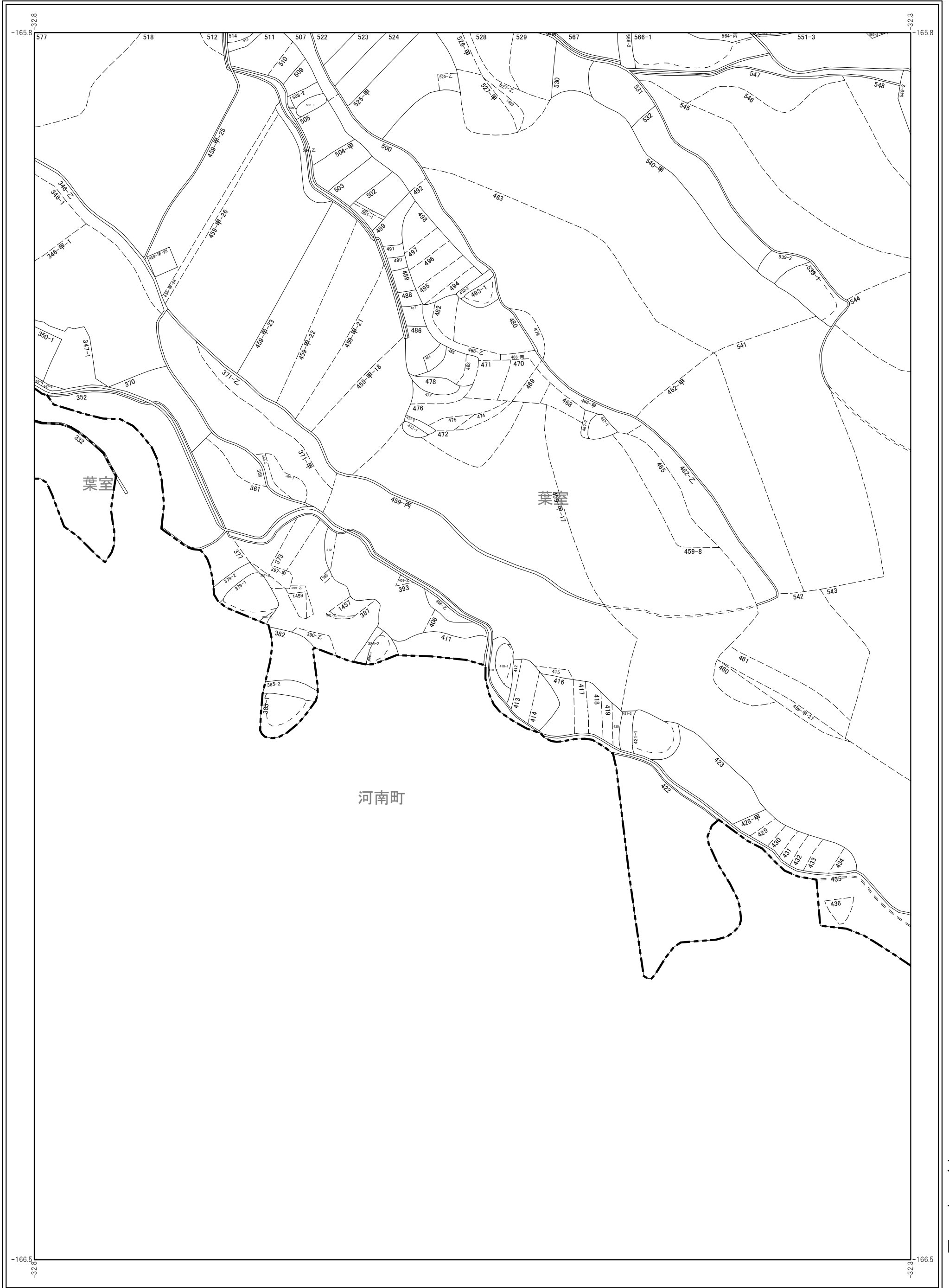
| | | |
|----|----|------|
| 41 | 42 | 43 |
| | 50 | 51 |
| | | 56-1 |



太子町 地番図

| 凡 例 | |
|-------|-------|
| ----- | 市町村界 |
| ----- | 大字界 |
| ----- | 筆界 |
| ----- | 推定筆界 |
| ----- | 現況道路線 |
| ----- | 現況水路線 |
| 123-4 | 地番 |

| | | |
|----|------|----|
| 42 | 43 | 44 |
| 50 | 51 | 52 |
| | 56-1 | 56 |



| 凡 例 | |
|-------|-------|
| | 市町村界 |
| | 大字界 |
| | 筆界 |
| | 推定筆界 |
| | 現況道路線 |
| | 現況水路線 |
| 123-4 | 地番 |

| | | |
|------|----|----|
| 43 | 44 | 45 |
| 51 | 52 | 53 |
| 56-1 | 56 | 57 |



No. 52

太子町 地番図




エアロトヨタ株式会社 調製

太子町

令和8年1月1日 時点

1:2,000



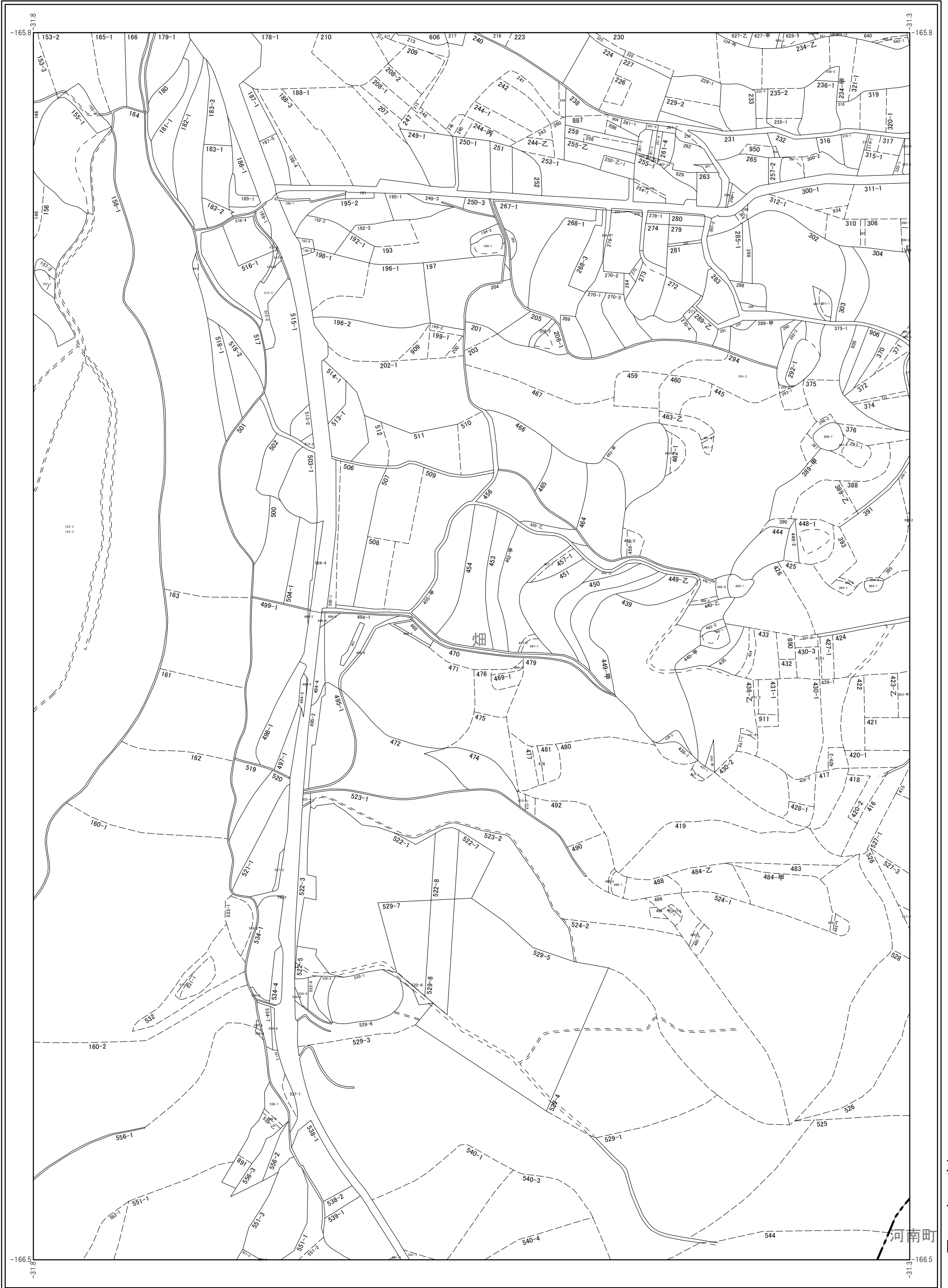
この図面は地番参考図であって法的効力はありません

No. 52

太子町 地番図


| 凡 例 | |
|-------|-------|
| ——— | 市町村界 |
| ——— | 大字界 |
| ——— | 筆界 |
| ——— | 推定筆界 |
| ——— | 現況道路線 |
| ——— | 現況水路線 |
| 123-4 | 地番 |

| | | |
|----|----|----|
| 44 | 45 | 46 |
| 52 | 53 | 54 |
| 56 | 57 | |



エアロトヨタ株式会社 調製

太子町



河南町

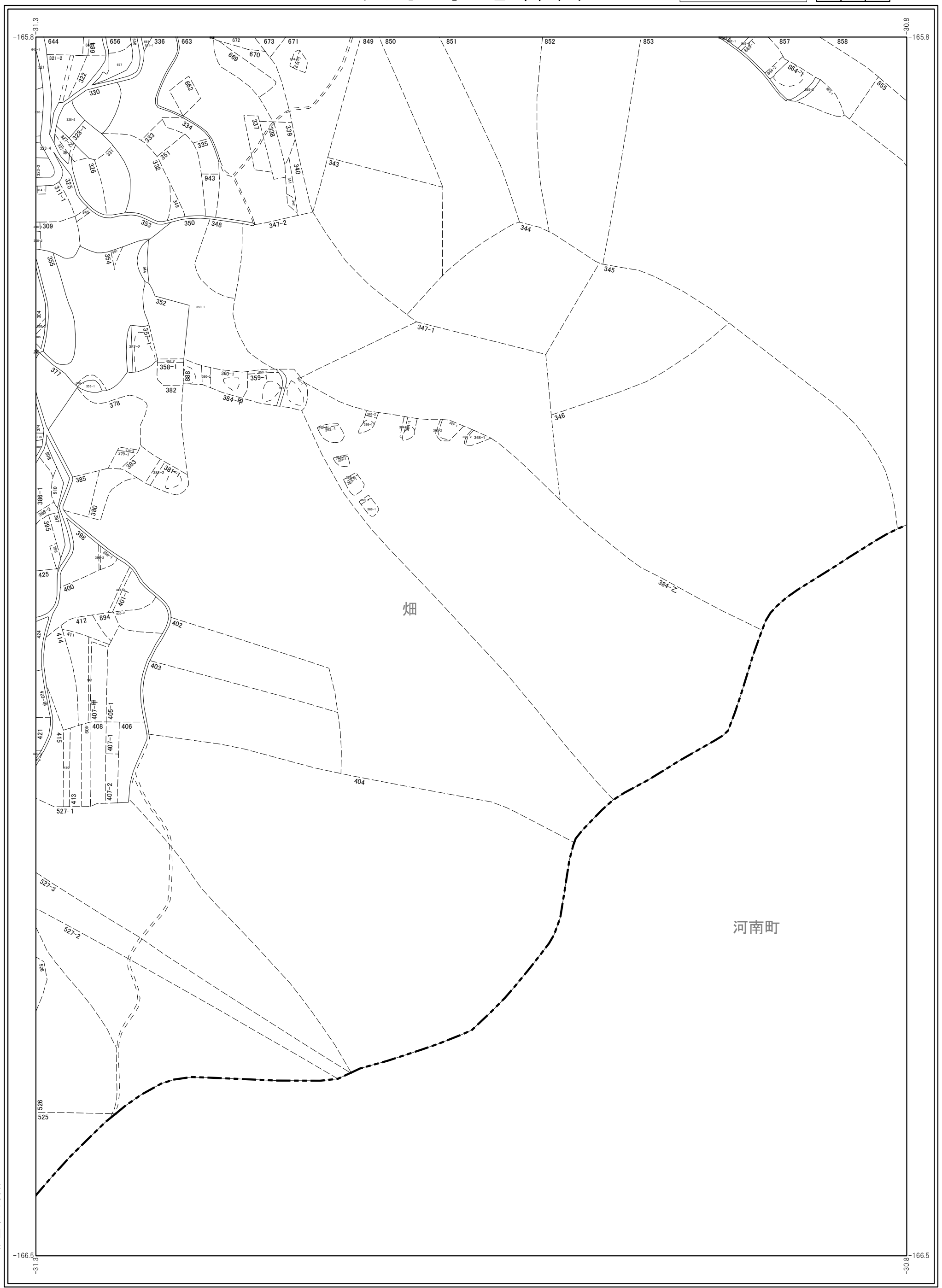
| 凡 例 | |
|-------|-------|
| ----- | 市町村界 |
| ----- | 大字界 |
| ----- | 筆界 |
| ----- | 推定筆界 |
| ----- | 現況道路線 |
| ----- | 現況水路線 |
| 123-4 | 地番 |

| | | |
|----|----|----|
| 45 | 46 | 47 |
| 53 | 54 | 55 |
| 57 | | |



No. 54

太子町 地番図




エプロトヨタ株式会社 調製

太子町

令和8年1月1日 時点

1:2,000



この図面は地番参考図であって法的効力はありません

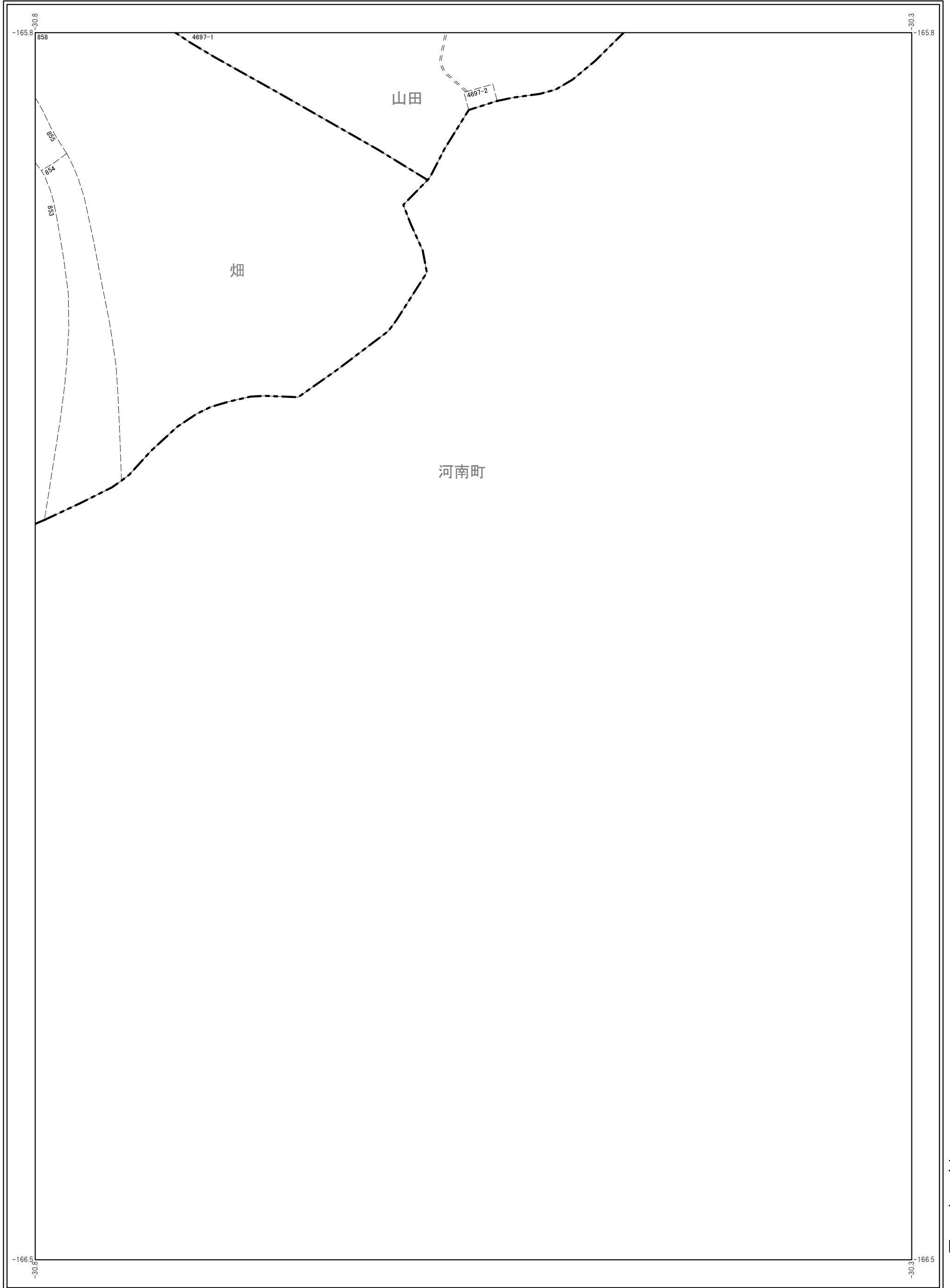
No. 54

No. 55

太子町 地番図

| 凡 例 | |
|-------|-------|
| | 市町村界 |
| | 大字界 |
| | 筆界 |
| | 推定筆界 |
| | 現況道路線 |
| | 現況水路線 |
| 123-4 | 地番 |

| | | |
|----|----|----|
| 46 | 47 | 48 |
| 54 | 55 | |
| | | |




エプロトヨタ株式会社 調製

太子町

令和8年1月1日 時点

1:2,000



この図面は地番参考図であって法的効力はありません

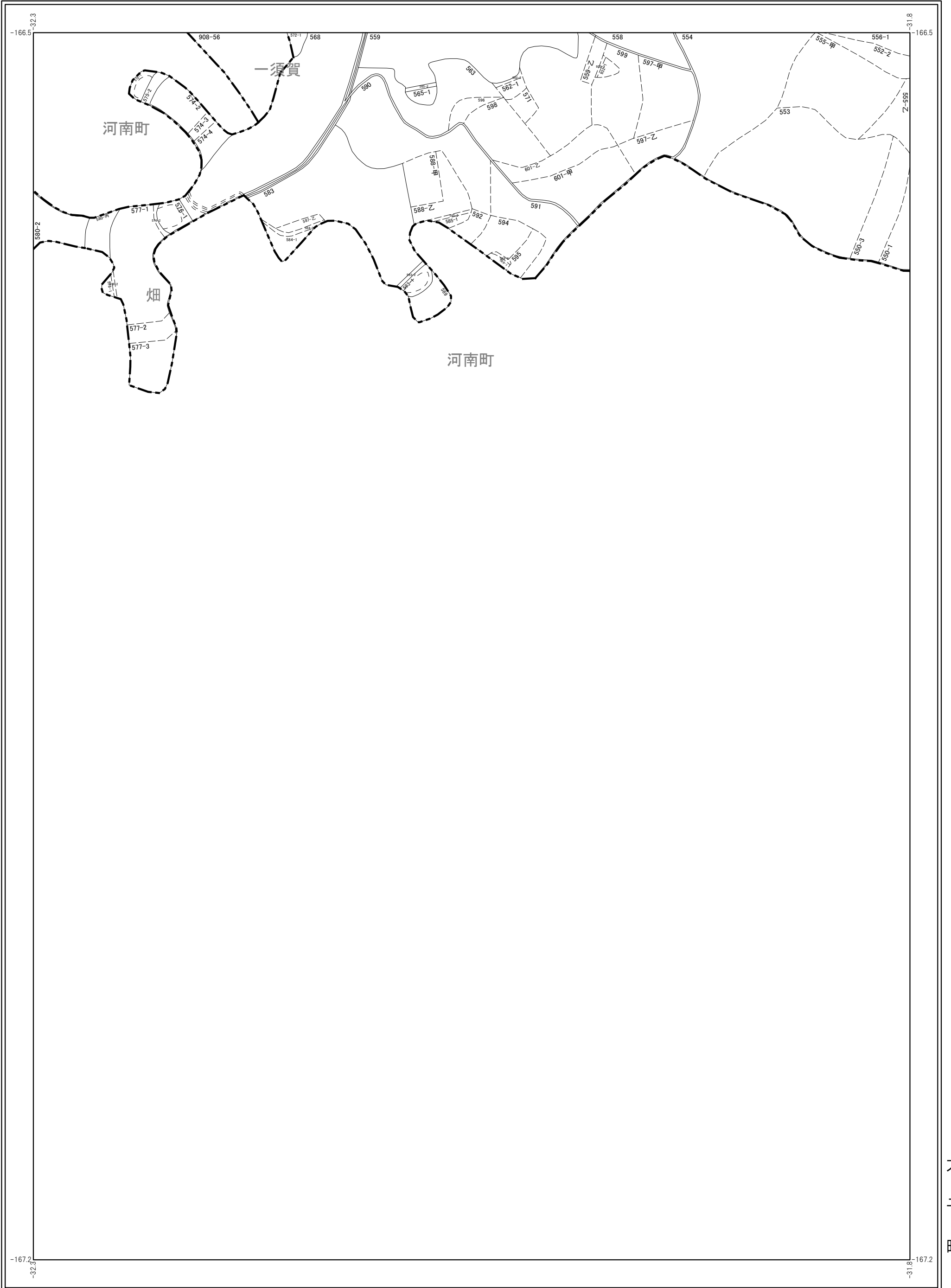
No. 55

No. 56

太子町 地番図

| 凡 例 | |
|-------|-------|
| | 市町村界 |
| | 大字界 |
| | 筆界 |
| | 推定筆界 |
| | 現況道路線 |
| | 現況水路線 |
| 123-4 | 地番 |

| | | |
|------|----|----|
| 51 | 52 | 53 |
| 56-1 | 56 | 57 |
| | | |



エアロトヨタ株式会社 調製

太子町

令和8年1月1日 時点

1:2,000



この図面は地番参考図であって法的効力はありません

No. 56


| 凡 例 | |
|-------|-------|
| | 市町村界 |
| | 大字界 |
| | 筆界 |
| | 推定筆界 |
| | 現況道路線 |
| | 現況水路線 |
| 123-4 | 地番 |

| | | |
|----|------|----|
| 50 | 51 | 52 |
| | 56-1 | 56 |
| | | |



No. 56-1

太子町 地番図



河南町

エプロトヨタ株式会社 調製

太子町

令和8年1月1日 時点



1:2,000

この図面は地番参考図であって法的効力はありません

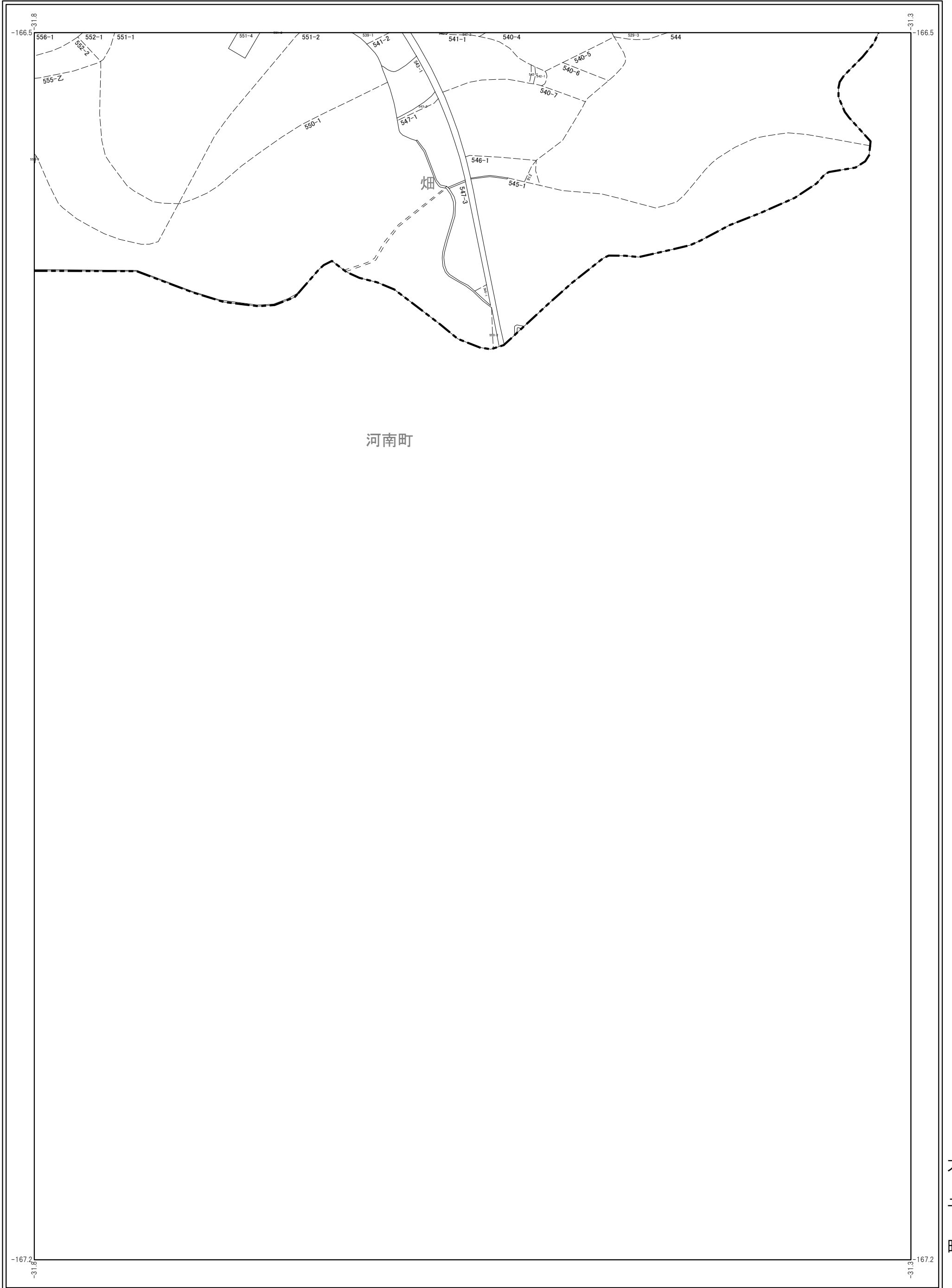
No. 56-1

No. 57

太子町 地番図

| 凡 例 | |
|-------|-------|
| | 市町村界 |
| | 大字界 |
| | 筆界 |
| | 推定筆界 |
| | 現況道路線 |
| | 現況水路線 |
| 123-4 | 地番 |

| | | |
|----|----|----|
| 52 | 53 | 54 |
| 56 | 57 | |
| | | |




エアロトヨタ株式会社 調製

太子町

令和8年1月1日 時点

1:2,000



この図面は地番参考図であって法的効力はありません

No. 57