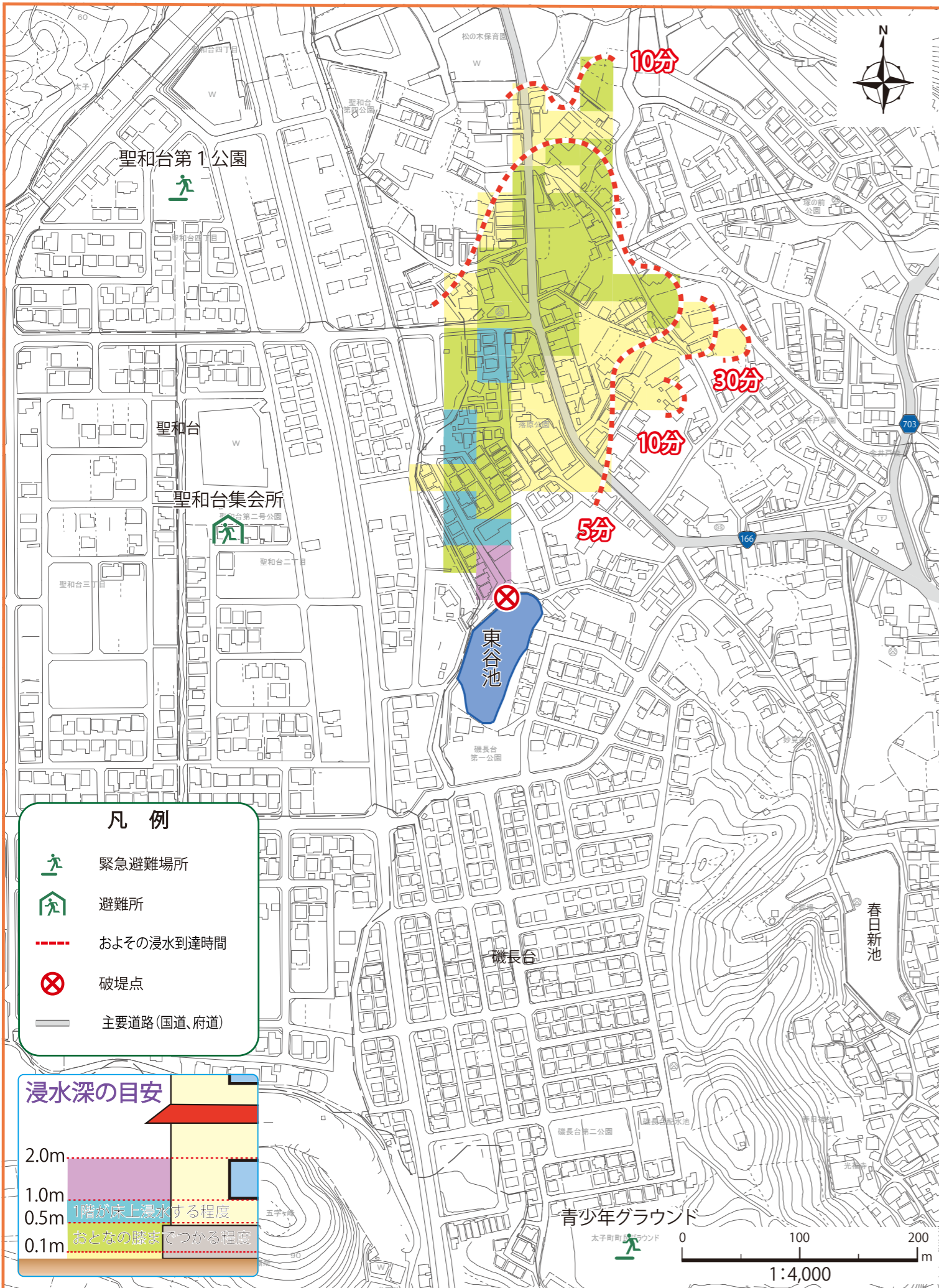


東谷池浸水想定マップ

この地図では、東谷池が万が一決壊した場合の浸水シミュレーションを行い、予想される最大浸水深、浸水が到達するおおよその時間や避難所の位置などの情報を掲載しています。
 なお、地図で示した浸水想定区域以外でも浸水が生じる可能性がありますので、注意してください。



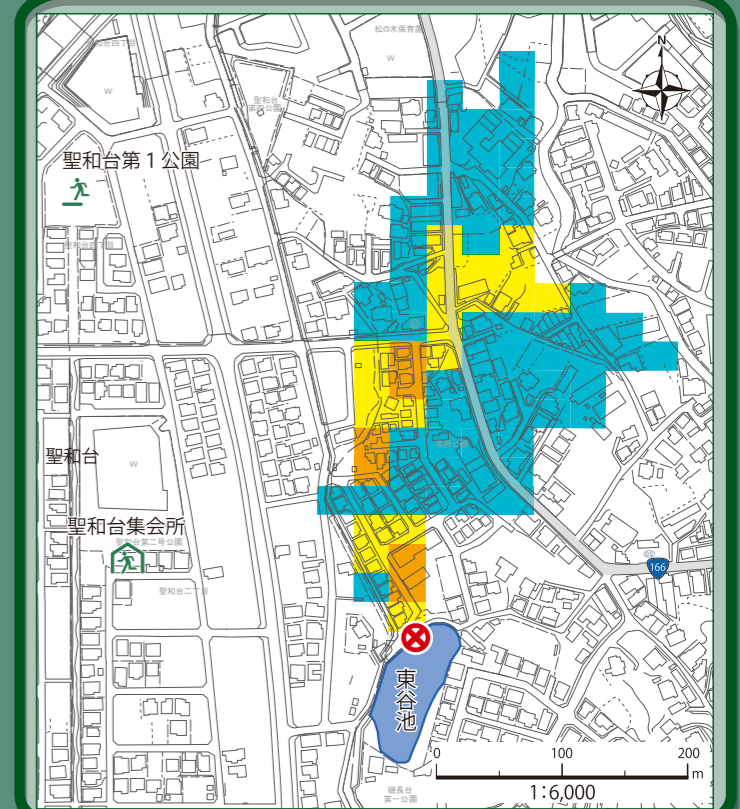
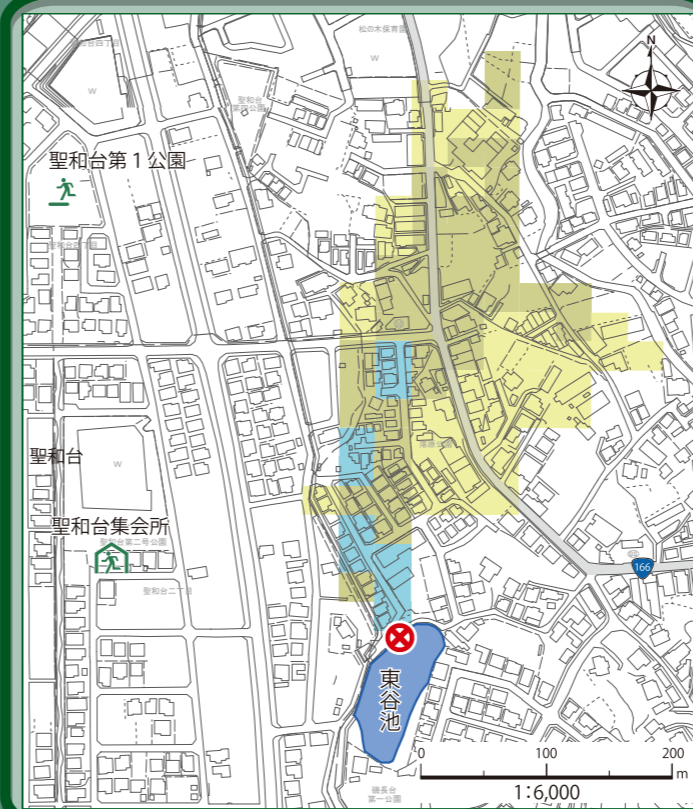
シミュレーション結果

危険度

東谷池の氾濫シミュレーションにより算定された各メッシュの浸水深と流速から、家屋が流出する危険性を示しました。

歩行困難度

東谷池の氾濫シミュレーションにより算定された各メッシュの浸水深と流速から、避難時の歩行困難度を示しました。道路上で歩行困難となっているところでは、無理に通行するのは避けましょう。



- 凡例
- 床下浸水程度 (危険度 1)
 - 床下浸水程度 (危険度 2)
 - くるぶしまで浸かる程度 (危険度 1)
 - 破堤点

- 凡例
- 歩行不可能
 - 歩行困難
 - 歩行可能
 - 破堤点

避難所・緊急避難場所

施設名称	所在地	電話番号
聖和台第1公園	聖和台 4-10	—
聖和台集会所	聖和台 2-10-5	—
青少年グラウンド	春日 1564	—